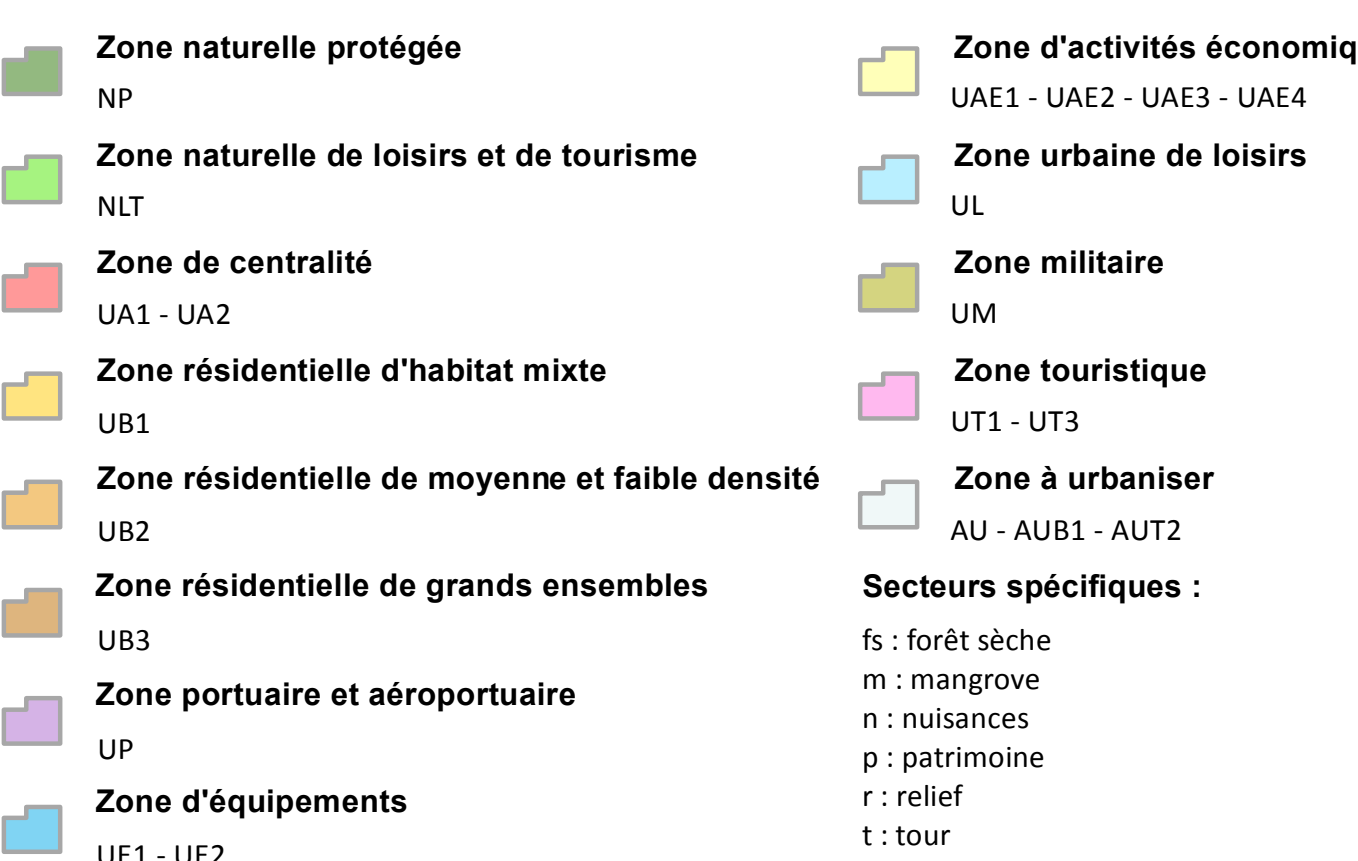


Dispositions communes :




Dispositions des zones :



Echelle officielle de représentation : 1 / 5 000

Pour connaître les contraintes affectant l'occupation ou l'utilisation du sol, règlement graphique et règlement écrit doivent être consultés de façon complémentaire, ainsi que les autres plans et documents composant le PUD.

Données sources :
Gouvernement de la Nouvelle-Calédonie / DITTT :
parcellaire (mars 2019)
Ville de Nouméa :
Service de l'Information Géographique : limites administratives - voirie
Service du Développement Urbain : ensemble des données PUD
GIE SERAIL - bâti

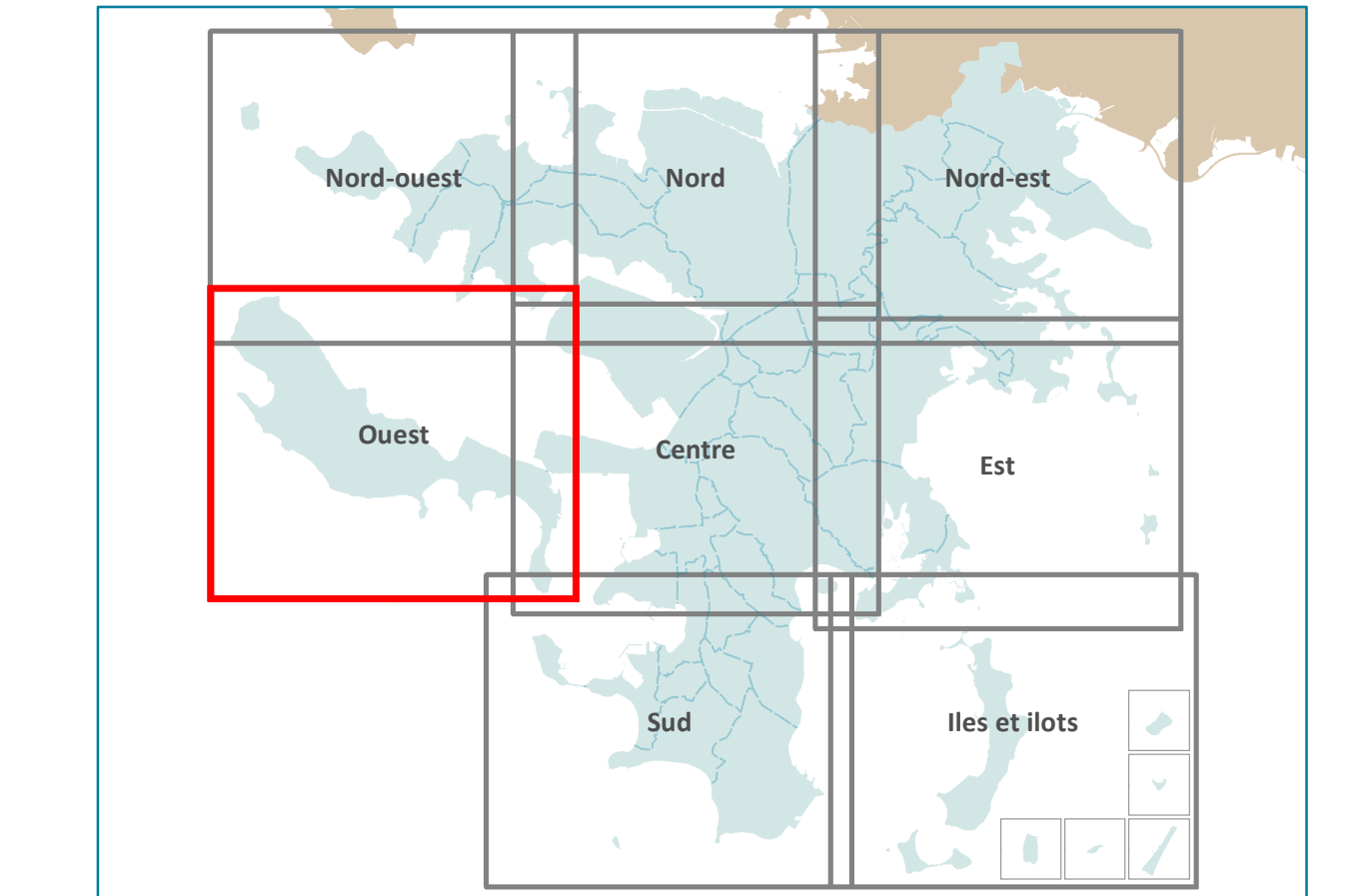


Plan d'Urbanisme Directeur

Version approuvée - février 2020
Révision approuvée par délibération de l'Assemblée de province Sud
n° 2-2020/APS du 13 février 2020

Règlement graphique

Carte de zonage



Conception :
Service du Développement Urbain (VDN - DU - SDU)
Tél : 27.98.10 - Mél : concertation.pud@ville-noumea.nc
Service de l'Information Géographique (VDN - SG - SIG/DGC)
Tél : 23.22.47 - Mél : mairie.sig@ville-noumea.nc

