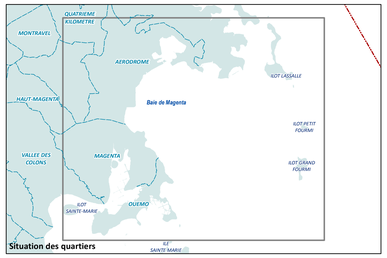

Situation des quartiers

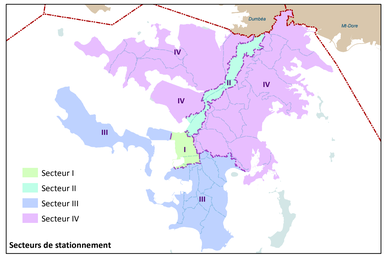

Secteurs de stationnement

- Limite administrative communale
- Limite de quartier
- Récif
- Espace maritime de la commune

Dispositions communes :

- Emplacement réservé — 10V12
- Marge de recul
- Rez-de-chaussée
- Emprise pour l'assainissement, l'eau et la propreté urbaine — 16A01
- Secteur de stationnement
- Bâtiment d'intérêt architectural
- Arbre remarquable
- Espace planté
- Alignement planté
- Terrain cultivé

Dispositions des zones :

- **Zone naturelle protégée** — NP
- **Zone naturelle de loisirs et de tourisme** — NLT
- **Zone de centralité** — UA1 - UA2
- **Zone résidentielle d'habitat mixte** — UB1
- **Zone résidentielle de moyenne et faible densité** — UB2
- **Zone résidentielle de grands ensembles** — UB3
- **Zone portuaire et aéroportuaire** — UP
- **Zone d'équipements** — UE1 - UE2
- **Zone d'activités économiques** — UAE1 - UAE2 - UAE3 - UAE4
- **Zone urbaine de loisirs** — UL
- **Zone militaire** — UM
- **Zone touristique** — UT1 - UT3
- **Zone à urbaniser** — AU - AUB1 - AUT2

Secteurs spécifiques :

fs : forêt sèche
m : mangrove
n : nuisances
p : patrimoine
r : relief
t : tour

Echelle officielle de représentation : 1 / 5 000 — 0 100 200 m

Pour connaître les contraintes affectant l'occupation ou l'utilisation du sol, règlement graphique et règlement écrit doivent être consultés de façon complémentaire, ainsi que les autres plans et documents composant le PUD.

Données sources :

Gouvernement de la Nouvelle-Calédonie / DITTT :
parcellaire (mars 2019)
Ville de Nouméa :
Service de l'Information Géographique : limites administratives - voirie
Service du Développement Urbain : ensemble des données PUD
GIE SERAIL : bâti

VILLE DE NOUMEA

Plan d'Urbanisme Directeur

Version approuvée - février 2020
Révision approuvée par délibération de l'Assemblée de province Sud n° 2-2020/APS du 13 février 2020

Règlement graphique

***

Carte de zonage

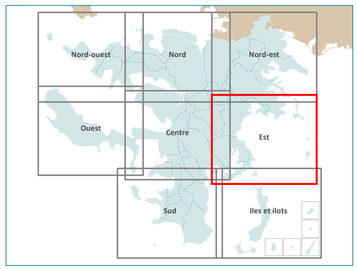

Planche Est

Conception :
Service du Développement Urbain (VDN - DU - SDU)
Tél : 27.98.10 - Mél : concertation.pud@ville-noumea.nc
Service de l'Information Géographique (VDN - SG - SIG/DGC)
Tél : 23.22.47 - Mél : mairie.sig@ville-noumea.nc

Copyright Ville de Nouméa

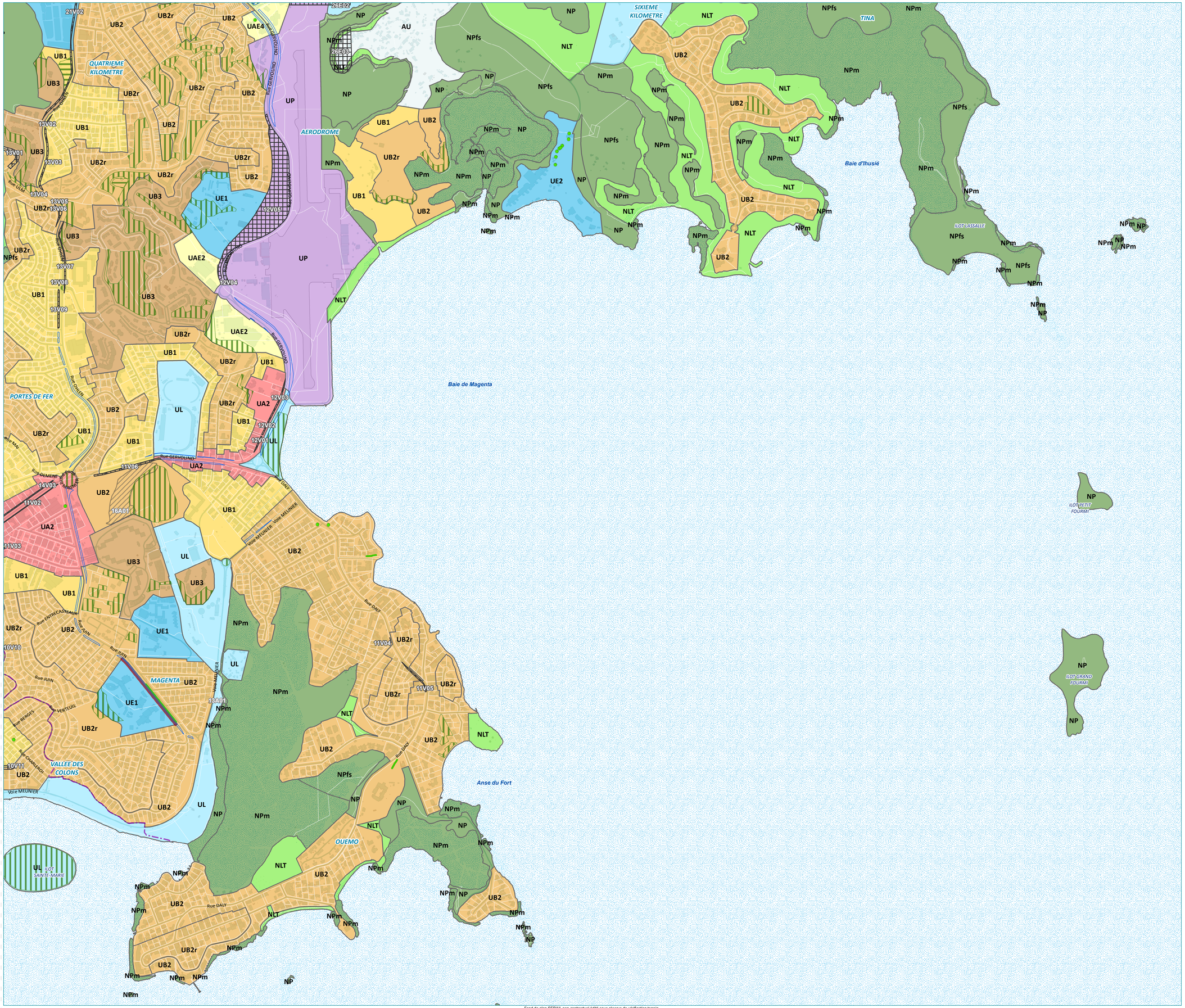

Fond de plan SERAIL non contractuel édité sous réserve de vérification terrain