



PLAN D'URBANISME DIRECTEUR
Commune de BOULOUPARIS
IV - SERVITUDES
PARTIE EST DE LA COMMUNE



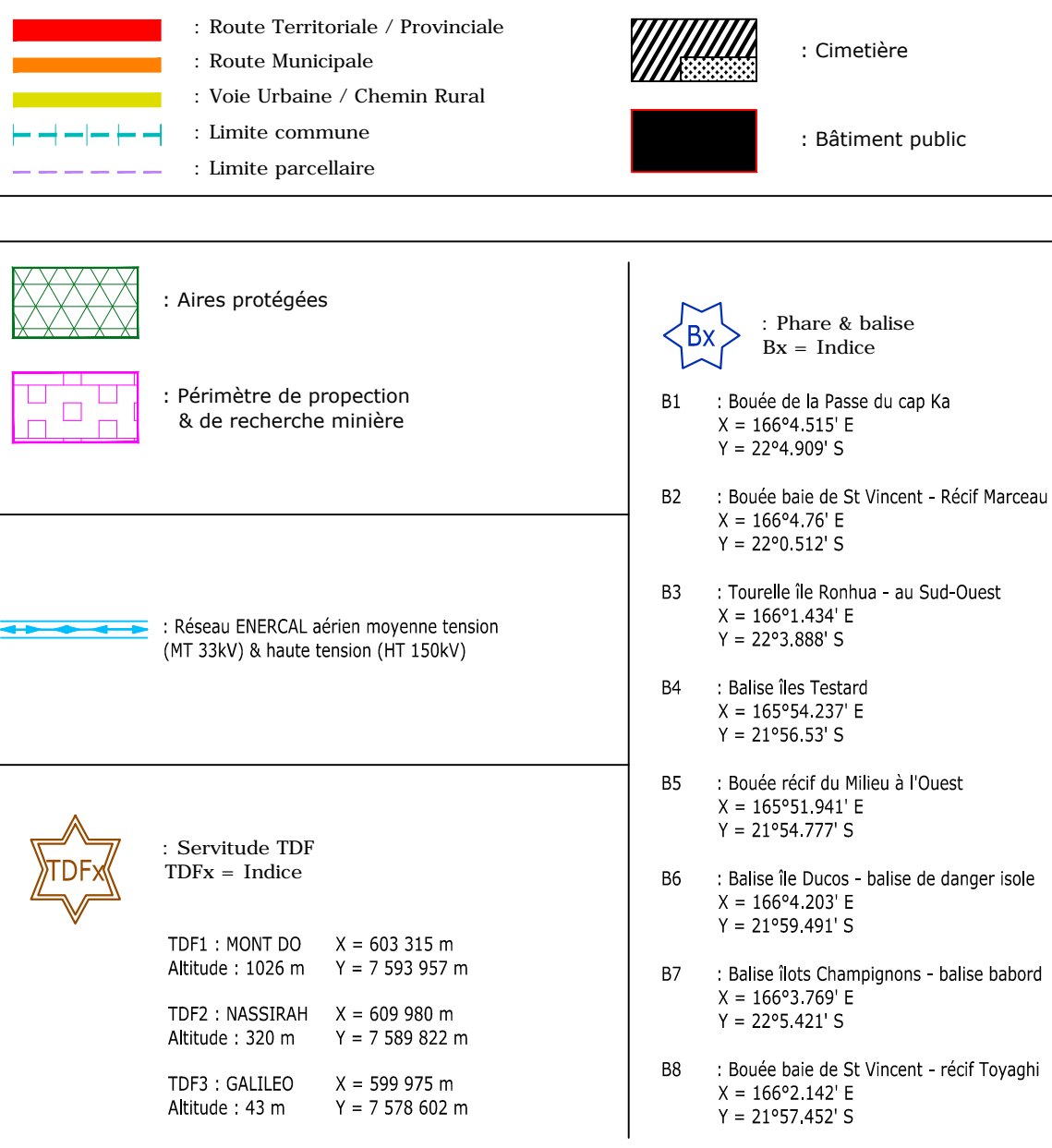
Approuvé le 29/08/13 par délibération n°34-2013/APS

Indice	Date	Modification	Date : 1er août 2017
A	01/08/2017	Mise à jour du PUD pour intégration des servitudes aéronautiques de déchargement de l'aérodrome de Nouméa - La Tontoutou	Echelle : 1/25 000
			IV.4

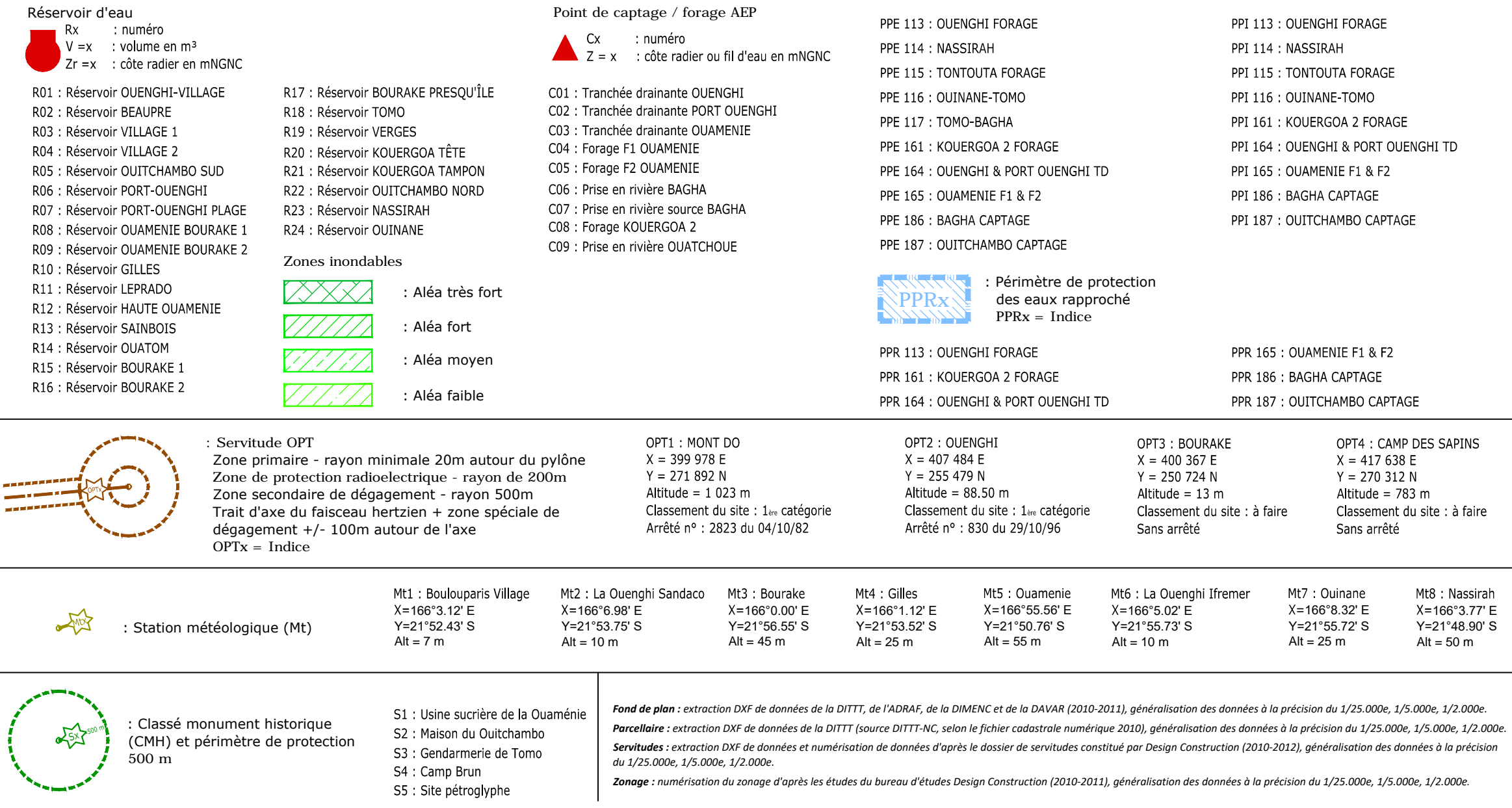
Liste des plans des servitudes
Planche IV.2 : partie Ouest de la commune
Planche IV.3 : partie Centrale de la commune
Planche IV.4 : partie Est de la commune

Mis à jour par arrêté n° 451-2014/ARR/DFA du 13 février 2014
Mis à jour par arrêté n° 3055-2017/ARR/DFA du 24 octobre 2017
Modifié selon la procédure simplifiée par délibération n°4-2019/APS du 11 janvier 2019
Modifié selon la procédure simplifiée par délibération n°63-2019/APS du 19 décembre 2019

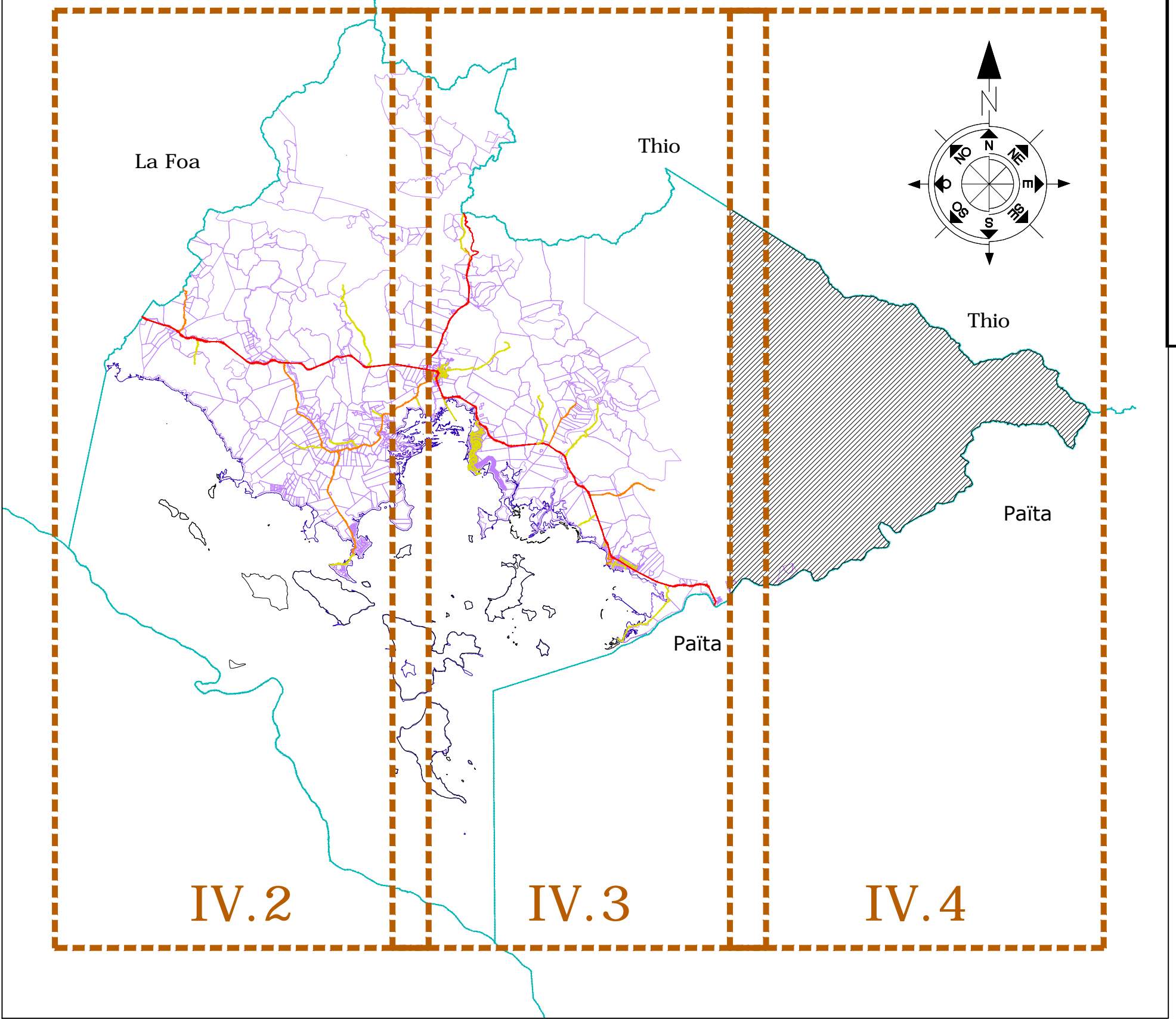
LEGENDE DU FOND DE PLAN



LEGENDE DES SERVITUDES



PLAN DE REPERAGE



Thio

Thio

Mont Humboldt

Païta