Thio

	Ha	%
Superficie totale du territoire	**99 760**	
dont : surface agricole totale	1 323	1,3
dont : superficie agricole utilisée (SAU)	1 287	1,3
dont : superficie agricole entretenue (SAE)	192	0,2
	Nbre	**%**
Nombre d'exploitations agricoles	**52**	**100,0**
sur terres coutumières uniquement	44	84,6
sur terres privées uniquement	4	7,7
sur terres domaniales uniquement	1	1,9
sur foncier mixte	3	5,8
Exploitations marchandes et professionnelles	**3**	**5,8**
Exploitations professionnelles uniquement	**14**	**26,9**
Exploitations marchandes uniquement	**4**	**7,7**
Exploitations ni marchande ni professionnelle	**31**	**59,6**

Exploitations et superficie agricole utilisée

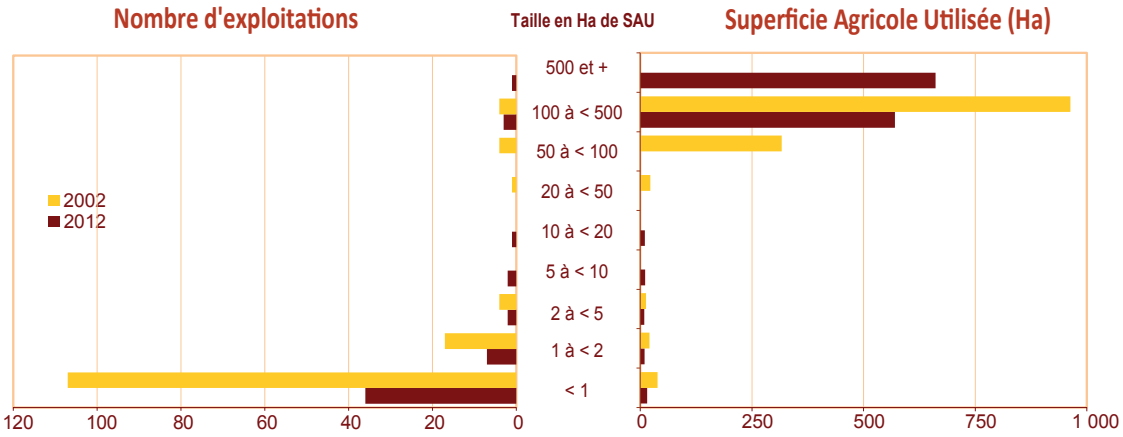

Elevage

Structure du cheptel bovin en 2012

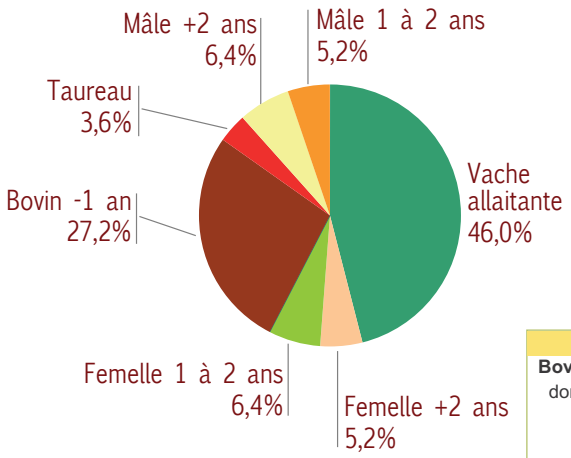

Evolution des effectifs de cheptel entre 2002 et 2012

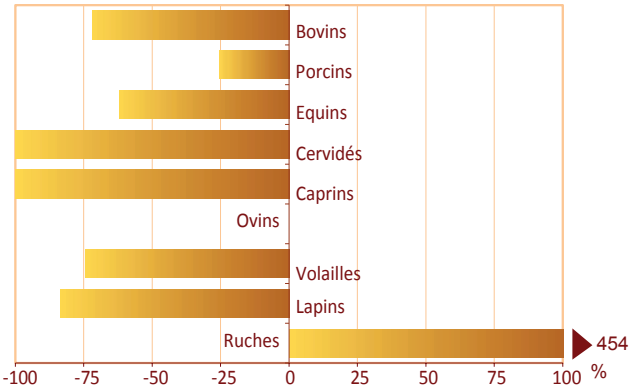

Cheptel	Têtes	Exploitations
Bovins	**250**	**4**
dont : taureau	9	4
vache allaitante	115	4
autre bovin	126	3
Porcins (hors porcelets)	**111**	**30**
dont : truie	8	3
Ovins	**0**	**0**
Caprins	**0**	**0**
Equins	**52**	**7**
Cervidés	**0**	**0**
Volailles	**249**	**13**
Lapins	**1**	**1**
Ruches *(nbre)*	**61**	**4**

Cultures

Utilisation du sol	Ha	Exploitations
Céréales	**0**	**0**
Légumes frais	**ε**	**2**
Légumes de plein champ	**0**	**0**
Tubercules tropicaux	**5**	**33**
dont : igname	*3*	*33*
taro	*1*	*17*
manioc	*2*	*31*
patate douce	*ε*	*7*
Cultures fruitières de plein champ ou semi-permanentes	**4**	**22**
dont : ananas	*1*	*12*
banane dessert	*3*	*18*
banane poingo	*1*	*7*
melon et pastèque	*0*	*0*
Cultures fruitières permanentes, vergers	**23**	**43**
dont : arbres isolés	*9*	*33*
dont : vergers composés de	*14*	*13*
avocat	*2*	*8*
citron et lime	*1*	*5*
litchi	*1*	*6*
mandarine	*4*	*11*
mangue	*2*	*10*
orange	*4*	*9*
pamplemousse et pomélo	*ε*	*1*
pêche	*ε*	*4*
Cultures spéciales	**0**	**0**
Fourrages	**0**	**0**
Superficie toujours en herbe *(STH)*	**1 251**	**9**
dont : pâturage amélioré	*34*	*1*
pâturage naturel entretenu	*123*	*1*
pâturage peu productif	*1 094*	*9*
Jardins familiaux et cultures associées	**3**	**34**
Cultures florales et pépinières	**ε**	**3**
Cocoteraies exploitées (hors cocoteraies pâturées)	**1**	**3**
Jachères	**0**	**0**
Total superficie agricole utilisée	**1 287**	**52**

Evolution de la superficie des principales cultures entre 2002 et 2012

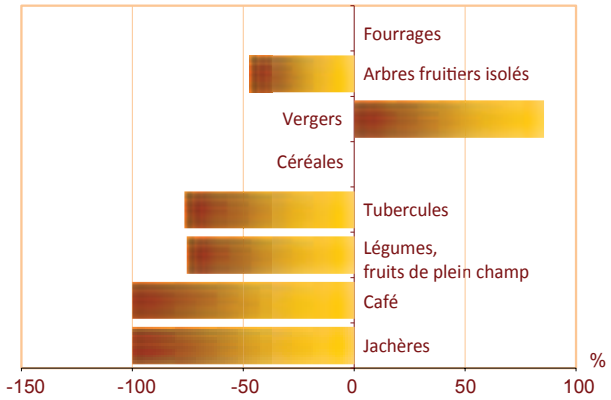

Répartition des productions végétales en 2012

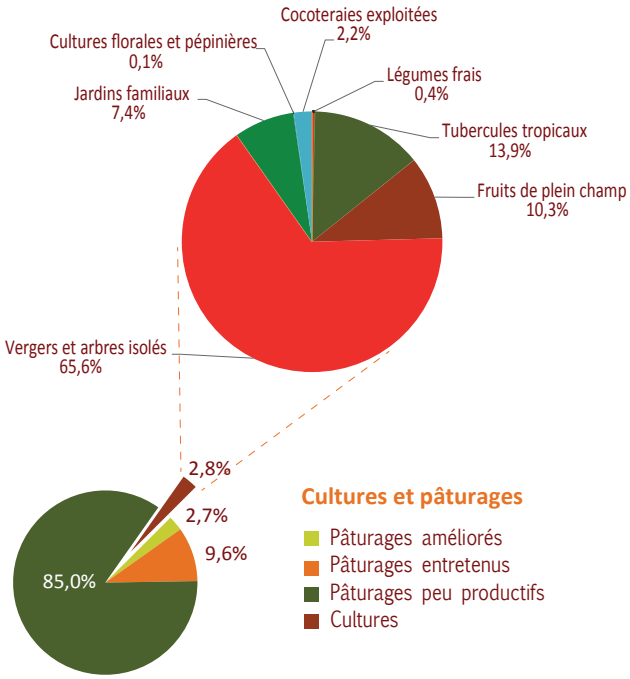

Statut foncier et mode de faire-valoir

Répartition des modes de faire-valoir sur la superficie totale des exploitations en 2012

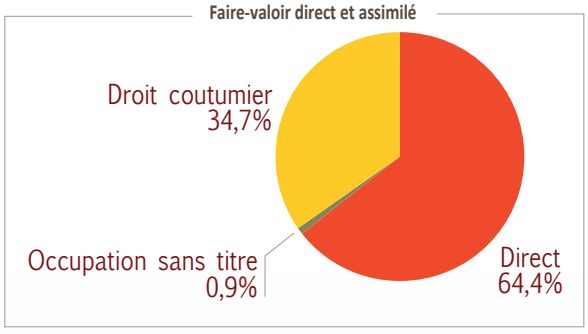

Répartition des statuts fonciers des exploitations et de la superficie totale en 2012



Activité agricole et débouchés des produits

Caractéristiques socio-économiques	Nbre	%
Faire valoir direct et assimilé *(nbre d'exploitations concernées)*	**52**	**100,0**
Faire valoir indirect *(location)* *(nbre d'exploitations concernées)*	**0**	**0,0**
Faire valoir direct et assimilé *(ha)*	**1 323**	**100,0**
Faire valoir indirect *(location)* *(ha)*	**0**	**0,0**
Exploitations en nom propre	**51**	**98,1**
Groupements (GIE, GDPL, groupement de fait…)	**0**	**0,0**
Sociétés civiles (SCEA…)	**1**	**1,9**
Exploitant pour une autre personne morale	**0**	**0,0**
Encadrement		
Exploitations suivies techniquement	5	9,6
Exploitations tenant une comptabilité	2	3,8
Commercialisation		
Aucune vente	24	46,2
Moins de la moitié de l'une des productions	7	13,5
Au moins la moitié de l'une des productions	15	28,8
La totalité de l'une des productions	6	11,5
Exploitations ayant une activité touristique	**3**	**5,8**
Exploitations pratiquant la pêche, la chasse ou la cueillette	**35**	**67,3**
Equipement du siège en eau	**49**	**94,2**
sur réseau public	24	46,2
sur réseau privé	25	48,1
Equipement du siège en électricité	**38**	**73,1**
sur réseau public	23	44,2
sur réseau privé	15	28,8

Répartition des unités de travail (UTA)

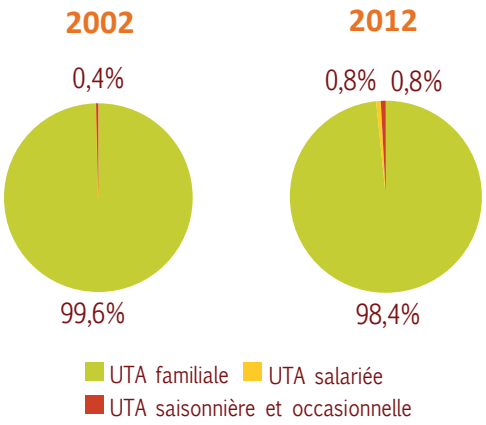

Caractéristiques moyennes d'une exploitation	
Superficie agricole utilisée *(ha)*	**24,7**
Superficie agricole entretenue *(ha)*	**3,7**
Superficie toujours en herbe* *(ha)*	**139,0**
Production végétale* *(hors jachères, STH et fourrages) (ha)*	**0,7**
Bovins *(nbre par élevage)*	**63**
Charge en bovins *(UGB/ha)*	**0,13**
Porcins hors porcelets *(nombre par élevage)*	**4**
Puissance moyenne des tracteurs *(Cv)*	**52**
Nombre de tracteurs pour 100 ha de surface agricole entrenue	**4,2**
Age moyen de la population agricole familiale	**38,4**
Age moyen du chef d'exploitation	**51,5**
Nombre d'UTA moyen par exploitation	**0,93**

* *pour les exploitations concernées par ces surfaces et types de production*

Activité agricole du chef d'exploitation

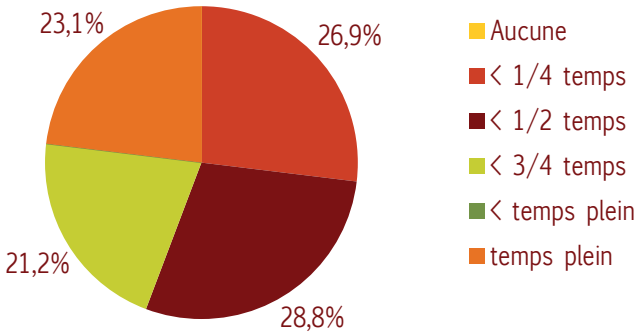

Orientation socio-économique

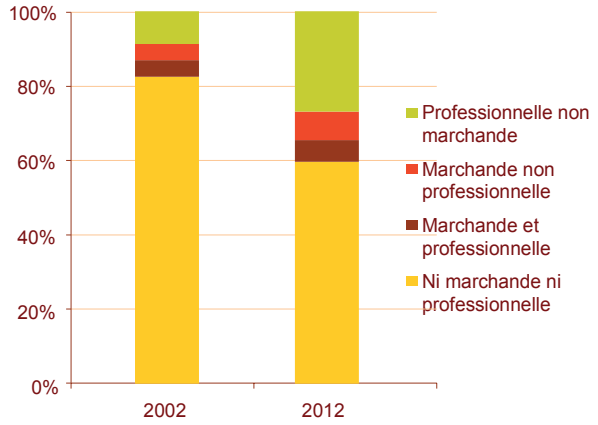

Répartition des exploitations selon les débouchés de leurs produits agricoles en 2012

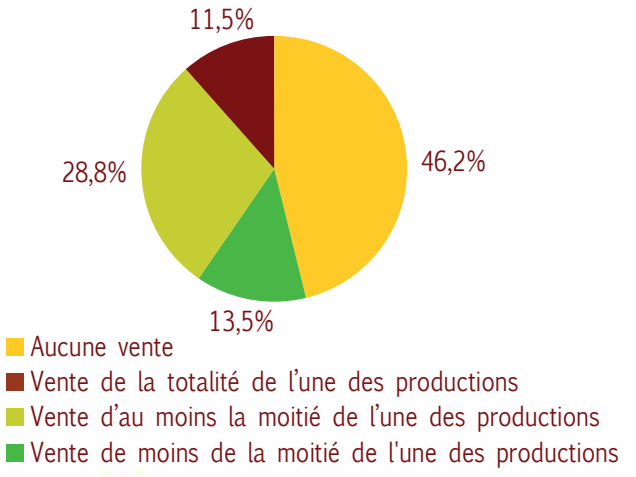

Equipement et matériel agricole	Nombre	Exploitations
Tracteurs	**8**	**7**
dont : 2 roues motrices	3	3
4 roues motrices	5	4
dont : supérieur à 50cv (2 et 4 roues motrices)	4	4
Engins à chenille, tractopelles	**0**	**0**
Motoculteurs équipés	**2**	**2**
Travail et entretien du sol	**13**	**6**
Semis, plantation	**0**	**0**
Epandage, traitements sanitaires	**1**	**1**
Entretien, débroussaillage	**59**	**30**
Récolte et stockage	**1**	**1**
Production d'eau	**8**	**8**
Matériel d'irrigation	**0**	**0**
Divers	**0**	**0**
Surface irrigable *(ha)*	**3**	**9**
Installations destinées à l'élevage	**7**	**3**
dont : stock yard et deer yard	4	3
installations de déticage	3	3

Population agricole familiale

Population agricole	Nbre	%
Population *(estimée au 1er janvier 2013)*	**2 600**	
Population agricole familiale	**149**	**5,7**
dont : chefs d'exploitation	52	2,0
autres membres	97	3,7
	Nbre	UTA
Actifs familiaux	**117**	**48**
Salariés permanents non familiaux	**1**	**0**
dont : salariés travaillant à temps complet	0	0
Main d'œuvre saisonnière occasionnelle et entraide	**6**	**0**
Total	**124**	**48**

Evolution de la population agricole familiale 2002-2012

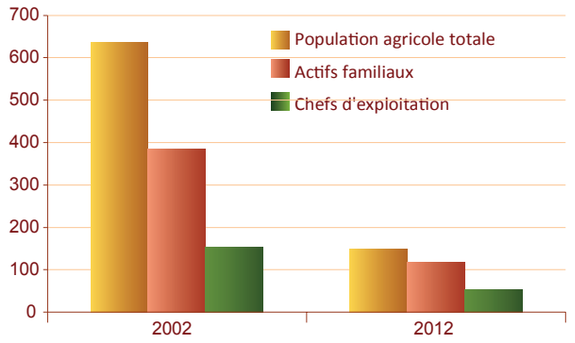

Pyramide des âges de la population agricole familiale en 2012 (en nombre)

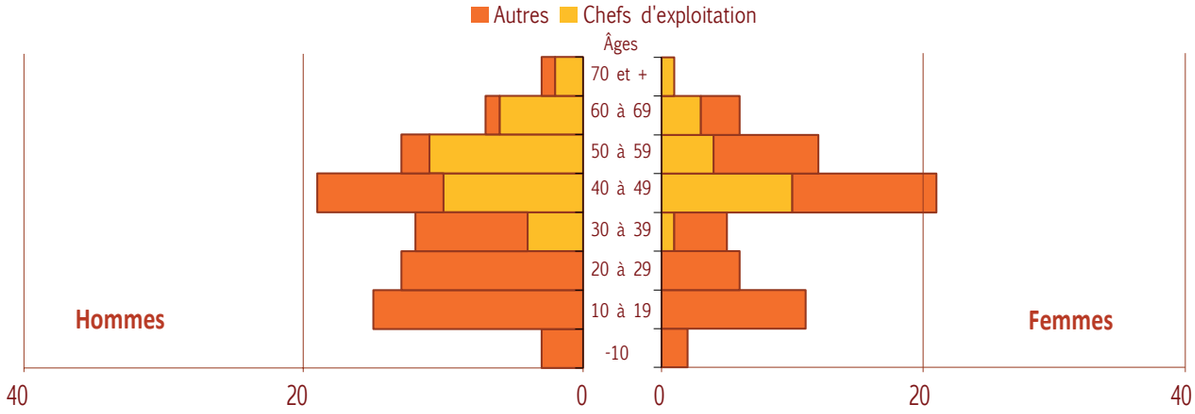

Chiffres clés par zones infracommunales

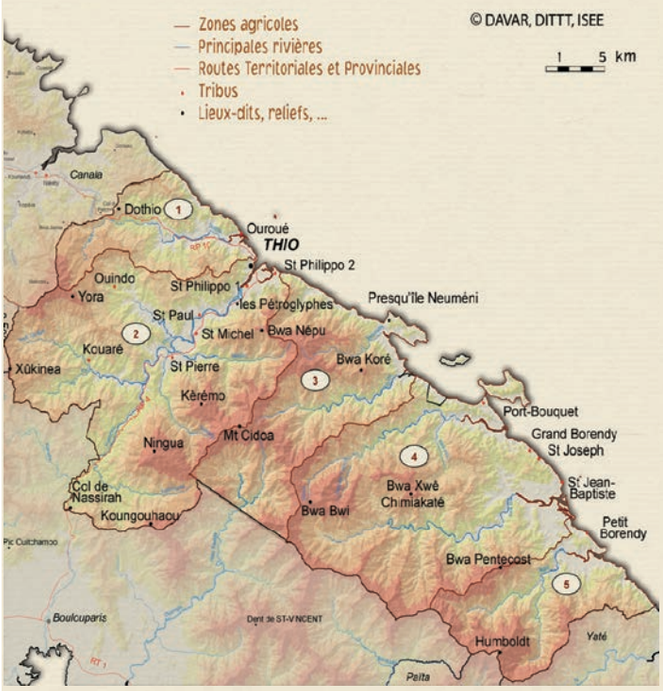

	1 Ouroué	2 St Philippo, Kouaré	3 St Gabriel	4 Gd Borendy, Port Bouquet	5 Petit Borendy
Les exploitations agricoles					
Exploitations agricoles *(nbre)*	5	40		5	2
Superficie totale *(ha)*	8 600	34 000	17 000	29 160	11 000
S.A. Utilisée *(ha)*	163	1 118		4	1
S.A. Entretenue *(ha)*	159	28		4	1
Cultures *(ha)*					
Superficie toujours en herbe *(STH)*	161	1 090		0	0
Vergers et arbres fruitiers isolés	1	20		2	ε
dont vergers	*0*	*13*		*1*	*0*
Tubercules tropicaux	ε	4		1	ε
Légumes et fruits de plein champ	ε	2		1	0
dont légumes frais	*0*	*ε*		*0*	*0*
La population					
Population agricole familiale *(nbre)*	15	117		11	6
Le cheptel *(nbre de têtes)*					
Bovins	125	125		0	0
Porcins *(hors porcelets)*	3	94		8	6
Cervidés	0	0		0	0
Volailles	14	233		2	0
Foncier *(ha)*					
Terres coutumières	2	451		6	1
Terres de droit privé	189	663		0	0