

Lagons & Récifs

— INSCRITS AU —
PATRIMOINE MONDIAL



Organisation
des Nations Unies
pour l'éducation,
la science et la culture



Lagons de Nouvelle-Calédonie
diversité récifale et
écosystèmes associés
inscrits sur la Liste du
patrimoine mondial en 2008



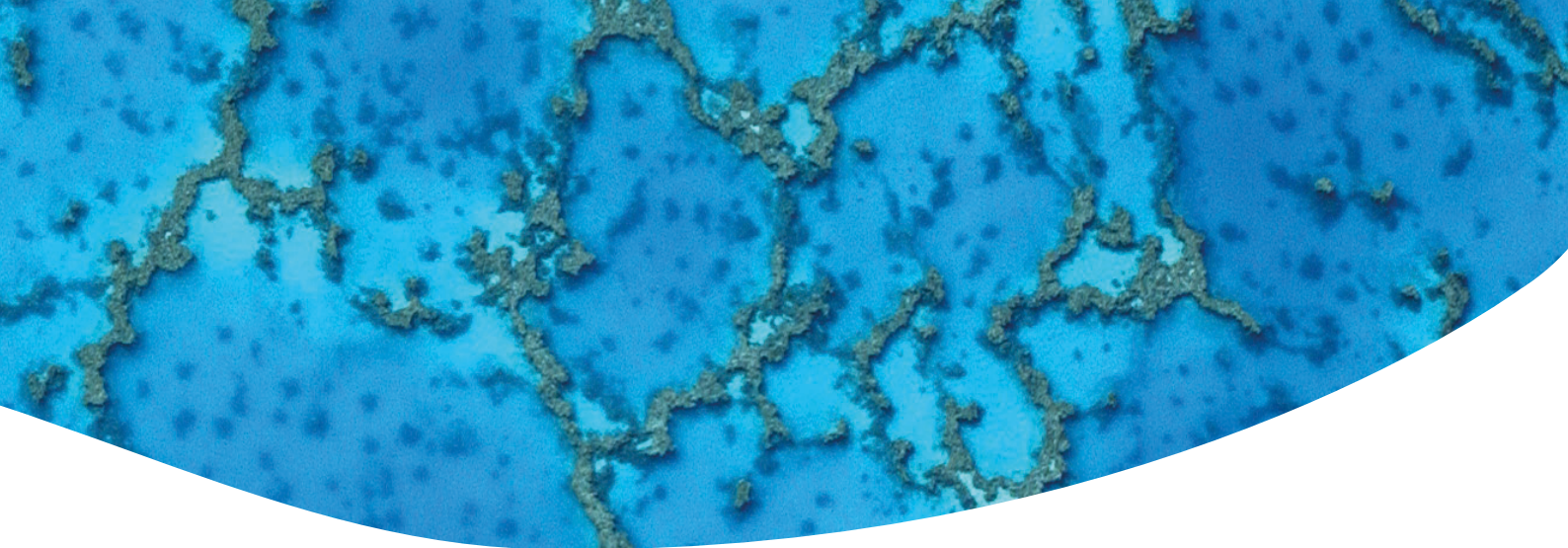
ZONE CÔTIÈRE OUEST

Plan de gestion participative 2018-2022



SOMMAIRE

Préambule	P.03
Editos	P.04
Présentation de la zone côtière ouest	P.06
Plan de gestion et gestion participative	P.10
Les objectifs à long terme dans la zone du bien inscrit	
1. Restaurer & protéger la biodiversité dans le bien	P.12
1.1 Dans les zones à enjeux prioritaires : aires protégées & écosystèmes protégés	P.12
1.2 Protéger les espèces marines.....	P.15
2. Limiter l'impact dû à la fréquentation & proposer des aménagements durables dans le bien	P.17
2.1 Protéger les écosystèmes	P.17
3. Gérer les menaces & espèces envahissantes qui impactent le bien	P.17
3.1 Préserver le bien en limitant les menaces	P.17
Les objectifs à long terme dans la zone tampon	
4. Protéger la biodiversité de la zone tampon, pour maintenir l'intégrité du bien inscrit	P.18
4.1 Intégrer les plans d'actions des sites provinciaux de la ZCO	P.18
4.2 Préserver la biodiversité de la zone tampon marine	P.18
4.3 Préserver la biodiversité de la zone tampon terrestre	P.19
5. Gérer les pollutions & menaces de la zone tampon qui impactent le bien inscrit.....	P.21
5.1 Limiter l'impact agricole et les pollutions associées	P.21
5.2 Contrôler les espèces envahissantes qui affectent le bien	P.22
5.3 Limiter les pollutions.....	P.23
Les objectifs à long terme dans la zone globale	
6. Assurer une gouvernance basée sur une démarche participative.....	P.26
6.1 Augmenter la mobilisation / implication des acteurs.....	P.26
6.2 Accompagner le comité de gestion vers une autonomie partielle.....	P.26
7. Assurer la promotion du bien inscrit & sensibiliser sur les enjeux de la ZCO	P.28
7.1 Sensibiliser sur la valeur du bien	P.28
7.2 Promouvoir le bien inscrit	P.30
7.3 Communiquer sur le comité de gestion de la ZCO	P.31



Préambule

Afin de préserver un bien naturel d'exception, la province Sud et le comité de gestion de la zone côtière ouest (ZCO) se sont dotés d'un outil de planification comprenant 110 actions dans les domaines de l'acquisition de connaissances, la préservation du site, la sensibilisation des populations et la promotion locale et internationale de ce patrimoine remarquable. Il fait suite à un premier plan élaboré en 2007 dont 90 % des actions ont été réalisées.

Ce plan de gestion prend en compte non seulement le bien inscrit au patrimoine mondial mais aussi les zones tampons terrestres et marines qui l'environnent et ont une influence directe ou indirecte sur son état de santé. De la gestion des espèces envahissantes à la lutte contre les feux de brousse, la surpêche et les pollutions en passant par la protection des espèces emblématiques ou encore la sensibilisation des populations locales, les actions sont nombreuses et des indicateurs de réussite permettent de jauger régulièrement des avancées.

Le plan de gestion est issu d'une démarche participative où des acteurs (institutions, collectivités, autorités coutumières, société civile, associations env, etc...) concernés et d'horizons divers se sont concertés pour établir un diagnostic du site, lister des objectifs et actions prioritaires à mener pour la période 2019-2022. Il constitue le cadre opérationnel de référence pour toutes les actions à court, moyen et long terme mises en œuvre sur le territoire de la ZCO.



ÉDITOS



2018 marque le démarrage du nouveau plan de gestion de la ZCO. Il est le fruit d'un travail collectif et vise à associer la population locale, les coutumiers et les acteurs économiques dans la prise de décisions qui relève des instances publiques. C'est ainsi que les usagers du lagon, les habitants de la région, les professionnels, les collectivités publiques, les coutumiers, les experts et associations environnementales se sont agrégés autour d'un projet commun de préservation d'un bien naturel inestimable et ont élaboré un plan de gestion avec 110 actions à mettre en place sur 5 ans.

La province Sud, partie prenante en tant que gestionnaire de l'environnement, appuie cette démarche en mettant à disposition des moyens humains, financiers et logistiques. L'objectif de ce plan de gestion participatif est de concilier le développement économique local, dont nous avons besoin dans nos régions, comme l'agriculture, la pêche, le tourisme, avec la préservation d'un site exceptionnel inscrit au patrimoine mondial et le respect de traditions et des zones tabous.

C'est une grande fierté pour moi de voir des calédoniens d'horizons si divers se rassembler autour d'une cause commune et universelle.

Je compte sur la participation de tous pour continuer à contribuer à ce nouveau plan de gestion par vos idées et votre engagement citoyen.

Dans tous les cas, je veillerai à ce que nous vous rendions régulièrement des comptes sur les avancées et le maintien du bon état de santé de notre beau lagon et de ses zones tampons marines et terrestres.

Mylène Aïfa
*Présidente du comité de gestion
de la zone côtière ouest*



Nos lagons, nos récifs et notre bande littorale font partie de ces trésors naturels inscrits depuis maintenant douze ans sur la prestigieuse liste du patrimoine mondial de l'UNESCO. C'est une reconnaissance, mais aussi une responsabilité que nous devons tous partager.

Et si la Nouvelle-Calédonie héberge une biodiversité et des écosystèmes exceptionnels mondialement reconnus, la province Sud abrite, à elle seule, deux zones inscrites à ce patrimoine mondial : la zone côtière Ouest (ZCO) et le grand lagon Sud (GLS), deux raisons d'honorer notre engagement pour la préservation de l'environnement.

Je sais que tous les Calédoniens sont liés à la mer et qu'ils sont pleinement conscients de l'importance des trésors qu'elle abrite. Nombreux sont ceux qui se mobilisent, à grande ou à petite échelle, pour le maintien de l'intégrité de ces biens et pour les générations futures. Et je les en remercie chaleureusement.

Mais de cette responsabilité, nous la partageons et l'accentuons en lançant aujourd'hui un deuxième plan de gestion participatif pour la zone côtière Ouest, un plan que vous allez découvrir dans ce fascicule. Piloté et rédigé par son Comité de gestion, ce travail est le fruit d'une importante concertation entre les habitants et les communes de Bourail, Moindou, La Foa, Sarraméa, et Farino.

Ce deuxième plan de gestion donne un cap pour que chacun puisse continuer à se mobiliser, aujourd'hui comme demain, pour un patrimoine qui vous appartient. C'est en ce sens que nous comptons sur vous pour que notre lagon et nos récifs continuent d'être protégés sereinement et en toute confiance. Il nous faut agir pour l'avenir !

Sonia Backes
*Présidente de l'Assemblée
de la province Sud*

PRÉSENTATION

DE LA ZONE CÔTIÈRE OUEST



La zone côtière ouest (ZCO) est l'un des six sites du bien « Lagon de Nouvelle-Calédonie » inscrit au patrimoine mondial de l'Humanité. Elle est d'une beauté éblouissante, regorge de trésors naturels remarquables et se trouve dans un état de préservation rare. La ZCO englobe le lagon dit « inscrit » et les zones marines et terrestres qui ont une influence sur son intégrité, appelées « zones tampons ».

GÉOGRAPHIE

Le lagon inscrit s'étend sur une superficie de 482 km² comprise entre le littoral des communes de La Foa, Moindou et Bourail et le récif-barrière situé au large, à moins d'une dizaine de kilomètres. C'est un lagon étroit, peu profond et peu navigable qui abrite des îlots coralliens possédant tous un statut d'aire marine protégée. Il est encerclé par des zones tampons marines et terrestres situées sur six communes (Poya, Bourail, Sarraméa, Farino, Moindou, La Foa) et d'une superficie respective de 325 km² et 1713 km². Les bassins versants et les espaces marins de cette région sont parcourus par plusieurs cours d'eau et une dizaine de passes qui sculptent le lagon et créent des conditions environnementales uniques.

BIODIVERSITÉ ET ÉCOSYSTÈMES

L'espace marin de la ZCO est dans un état de conservation exceptionnel. Il concentre des habitats variés (récifs, mangroves, herbiers). Les récifs sont constitués essentiellement de récifs-barrières et de quelques récifs frangeants. Ils hébergent une grande diversité d'espèces de coraux (250 espèces de coraux bâtisseurs)¹ et de poissons. Le littoral est bordé de marais à mangroves qui s'étirent sur plusieurs kilomètres. Les mangroves ont un rôle écologique remarquable, à la fois refuge de nombreuses espèces, puits à carbone et filtre antipollution. Plusieurs herbiers littoraux peu profonds abritent les juvéniles de nombreuses espèces commerciales (picots, becs de canne) et constituent le garde-manger d'une des plus importantes populations de dugongs de Nouvelle-Calédonie. Le bien abrite de nombreuses autres espèces rares et/ou emblématiques : tortue grosse tête *Caretta caretta* (deuxième site de ponte du pacifique), langouste de Bourail *Panulirus homarus*, raie guitare *Rhynchobatis djiddensis*, requins, noddis, tortues vertes, etc.

MENACES

En 2018, dix ans après son inscription, le bien a été jugé « en bonne santé ». Toutefois la vigilance reste de mise, car plusieurs facteurs d'origine naturelle et anthropique peuvent menacer l'intégrité du bien :

- **Le réchauffement climatique** est une source de préoccupation majeure. Le récif corallien de la ZCO a été affecté par l'épisode de blanchissement massif qui a eu lieu à l'été austral 2016 et qui a atteint l'ensemble des récifs de la Nouvelle-Calédonie² et de la Grande barrière d'Australie. Ces phénomènes de blanchissement liés à l'expulsion de l'algue symbiotique des coraux (zooxanthelle) a entraîné la mort de nombre d'entre eux.
- **La dégradation des habitats et l'érosion de la biodiversité.** Elles peuvent être directes (dans le lagon) ou indirectes (au niveau des zones tampons). Les incendies, les aménagements liés aux activités humaines et agricoles, l'exploitation minière (massifs de Me Maoya) ainsi que les espèces envahissantes herbivores (cerfs, cochons) dégradent les forêts des bassins versants, ce qui engendre un lessivage accru des sols et un apport plus important de sédiments par les cours d'eau. L'usage agricole de pesticides, les élevages porcins, les eaux usées (assainissement non maîtrisé) et les déchets peuvent entraîner des pollutions. Les engrais et déjections animales issues des élevages favorisent la prolifération d'algues qui peuvent asphyxier le milieu. La fréquentation humaine du lagon, la pêche ou encore la prédation par des espèces envahissantes (l'étoile de mer tueuse *Acanthaster* pour les coraux et le rat pour les oiseaux marins sur les îlots) constituent des pressions particulièrement sous surveillance.

C'EST QUOI LE PATRIMOINE MONDIAL DE L'HUMANITÉ ?

- Une liste de **sites naturels et culturels** reconnus pour leur **valeur exceptionnelle et universelle**. Elle est établie par l'Unesco et vise à garantir la préservation et transmission d'un héritage commun aux générations futures.
- En 2019, le nombre de biens s'élevait à **1 121 sites** dont **213** sont des **sites naturels**.
- Pour être sélectionné, un bien naturel de l'Humanité doit être d'une beauté exceptionnelle, être dans un état de conservation rare et le lieu de processus biologiques remarquables et représentatifs de la planète.





LE BIEN EN SÉRIE « LAGONS DE NOUVELLE-CALÉDONIE »

• **6 sites** : La zone côtière ouest, le grand lagon sud, la zone côtière nord-ouest, le grand lagon nord, les atolls d'Ouvéa et Beautemps-Beaupré, les atolls d'Entrecasteaux ;

• **15 700 km² de lagon** (hors zones tampons) et 8 000 km² de construction récifale, soit 60% des lagons calédoniens ;

• **2^e plus vaste ensemble de récifs coralliens du monde** après la grande barrière de corail en Australie.

• Une biodiversité marine estimée à **15 000 espèces** (ensemble de la Nouvelle-Calédonie)

6 AIRES PROTÉGÉES AU SEIN DU PARC DE LA ZCO

- Réserve naturelle marine de Ouano
- Réserve intégrale de l'îlot N'Digoro
- Réserve naturelle marine de la Roche Percée et de la Baie des Tortues
- Réserve naturelle marine de Poé
- Réserve naturelle terrestre de Nodola
- Parc des Grandes Fougères

DE NOMBREUSES AVANCÉES DEPUIS 10 ANS !

• Création du comité de gestion de la ZCO

• Inscription des lagons et récifs de Nouvelle-Calédonie sur la liste du Patrimoine mondial de l'Humanité
• Lancement du 1^{er} plan de gestion de la ZCO

2007

2008

• Restructuration et renforcement des moyens de la direction de l'environnement (DENV) :
Création de la brigade des gardes nature, nouveaux bateaux de surveillance, recrutement d'experts de l'environnement, ...

• Rédaction du code de l'environnement de la province Sud :
enrichissement de la liste des espèces protégées ; réglementation pêche, gestion des déchets, aires protégées.
• 1^{er} plan de gestion de la ZCO

2009

• Création du conservatoire des espaces naturels (CEN)

• Secrétaire ZCO
• Création du poste de secrétariat PPIC

• Création du groupe technique « Patrimoine mondial » du CEN

2010

2011

2012

• Création du conseil de l'eau de Bourail

• Recrutement coordinateur

• 1^{ère} année du second plan de gestion de la ZCO

• Approbation du 2^e plan de gestion de la ZCO

2014

2016

2018

2019

PRÉSENTATION DE LA ZONE CÔTIÈRE OUEST

FICHE D'IDENTITÉ

Nom : Zone côtière Ouest

Province : Sud

Superficie du bien : 482 km²

**Superficie du bien
et des zones tampons** : 2520 km²

Communes : La Foa, Farino, Sarraméa, Moindou,
Bourail et Poya.

Aires coutumières : Xârâcùu er Adjîë Aro

Tribus : Oua-Tom, Pocquereux, Oua-Oué, Moméa,
Table-Unio, Ny, Pothe, Azareu, Gouaro,
Grand Couli, Petit Couli, Sarraméa, Coindé, Oui-Poin.

Population : 11 000 habitants (densité de 0,5 à 5,5 hab/km²)

SITES REMARQUABLES



FAILLE DE POÉ

Passe dans le récif et canyon étroit d'une profondeur de 20 m qui correspond au lit d'une ancienne rivière. Agitée par de violents courants, c'est un haut lieu de fréquentation de la faune marine pélagique : requins, napoléons, raies Mantas...



BAIE DE MOINDOU ET LITTORAL DE LA FOA

L'un des plus vastes ensembles de mangroves de Nouvelle-Calédonie.

RÉSERVE NATURELLE DE LA ROCHE PERCÉE ET DE LA BAIE DES TORTUES

Zone d'estuaire de la Néra et large ouverture dans le récif-barrière (passe) où la houle vient se briser sur l'un des rares faciès de falaises rocheuses de Nouvelle-Calédonie. Les sites de la Roche percée et de la baie des tortues constituent le plus important site de ponte de la tortue grosse tête *Caretta caretta* en Nouvelle-Calédonie et dans le Pacifique sud-ouest.



RÉSERVE NATURELLE MARINE DE OUANO

Réserve marine de la côte au récif, elle inclut les îlots Konduyo et N'Digoro. Lieu très riche comprenant les 3 écosystèmes d'intérêt patrimonial (herbier, mangrove, récif) ainsi que de nombreuses espèces de poissons, et des espèces remarquables comme des dugongs, des tortues ou des oiseaux marins. L'îlot de N'Digoro est classé en réserve intégrale pour la reproduction des oiseaux marins.



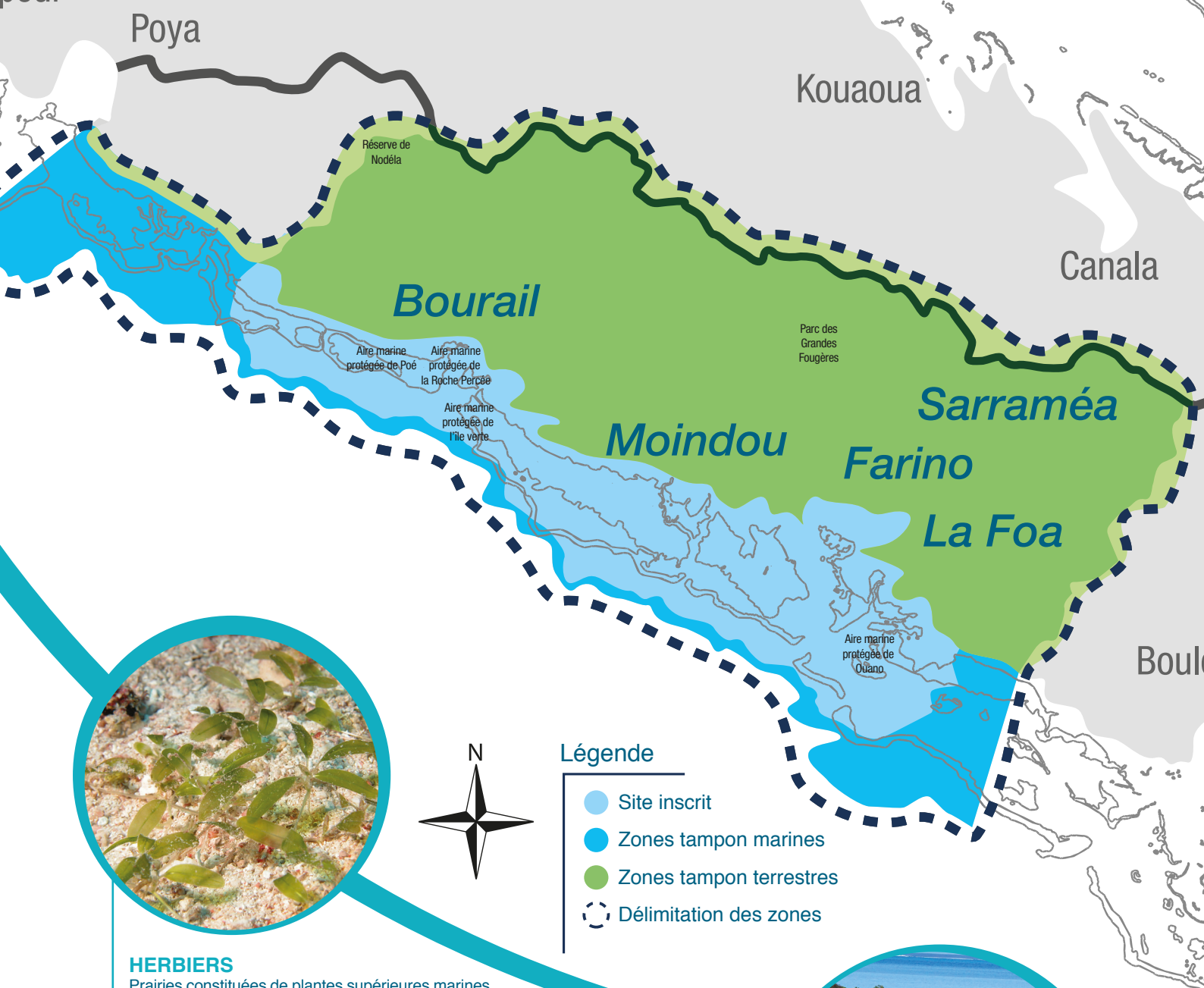
ANIMAUX REMARQUABLES

TORTUE GROSSE TÊTE

Les plages de la Roche Percée et de la Baie des Tortues sont un haut lieu de ponte de la tortue grosse tête *Caretta caretta*. La population de Nouvelle-Calédonie représente 10 à 20% de la population totale de cette espèce dans le Pacifique. La tortue est un animal à haute valeur symbolique dans la culture kanak. Espèce protégée au code de l'environnement.

DUGONG

La Nouvelle-Calédonie héberge la 3^e population de dugongs *Dugong dugong* de la planète dont la majeure partie se trouve dans le lagon de la ZCO. Espèce en danger critique et protégée au code de l'environnement.



HERBIERS

Prairies constituées de plantes supérieures marines (et non d'algues). Elles sont des refuges pour les juvéniles de nombreuses espèces de poissons (picots, becs de canne) et constituent la ressource alimentaire des dugongs et des tortues vertes. La ZCO héberge l'une des plus importantes étendues d'herbiers de Nouvelle-Calédonie et dans un état de conservation remarquable.

HABITATS NATURELS ET ÉCOSYSTÈMES REMARQUABLES



RÉCIFS CORALLIENS

Édifices construits par de petits invertébrés à tentacules, le polype du corail, qui construisent un squelette calcaire dur pouvant former des amas, ou « patates de corail » et aboutir à la formation d'une barrière. Le corail vit en symbiose avec une algue verte, la zooxanthelle qui participe à la nutrition du polype. La ZCO héberge essentiellement des récifs-barrières et quelques récifs frangeants.



MANGROVES

Le littoral est bordé de marais à mangroves qui s'étirent sur plusieurs kilomètres. La mangrove est un écosystème remarquable, un garde-manger pour les populations humaines côtières, une barrière naturelle contre les tsunamis, un réservoir de biodiversité, un filtre pour les polluants et un énorme piège à carbone, dix à cent fois plus important que les capacités d'une forêt.

PLAN DE GESTION ET GESTION PARTICIPATIVE



La population calédonienne se concentre essentiellement sur le littoral et la ZCO n'échappe pas à la règle. Plus de 11 000 personnes habitent dans les communes de Bourail, Moindou, La Foa, Sarraméa, et Farino auxquelles s'ajoutent chaque année, plus de 20 000 touristes locaux ou étrangers. Ce bassin représente l'une des zones agricoles les plus importantes du pays avec 960¹ exploitations agricoles.

Urbanisation, agriculture, loisirs, activités économiques, pêche... les actions humaines ont une emprise de plus en plus forte sur les milieux marins et côtiers. Elles peuvent occasionner des bouleversements qui compromettent leur intégrité, réduisent les ressources naturelles disponibles, nuisent au développement économique soutenable de la région ou perturbent certaines traditions.

Dans un environnement où les spécificités sont multiples, les intérêts sont divers et se confrontent en permanence, comment concilier des intérêts divergents ? Comment mobiliser la population autour de projets communs sans créer de crispations ? Comment surmonter les antagonismes et proposer des solutions consensuelles ?

La gestion intégrée et participative est une démarche qui répond à ces défis. Elle consiste à utiliser un espace commun de façon durable en associant les usagers et acteurs locaux à la prise de décision. Elle concilie développement économique, préservation du patrimoine naturel et respect de traditions culturelles. Il est en effet généralement admis qu'un contexte d'entente et de collaboration entre les décideurs et la population locale est généralement plus favorable à l'émergence de solutions acceptées par tous et mises en œuvre par le plus grand nombre.

Afin d'assurer la préservation de la ZCO, un système de gestion participative a ainsi été mis en place. Le comité de gestion de la ZCO a été créé en 2007 et a pour rôle de faire le lien entre les institutions et la société civile.

Le premier plan de gestion piloté par la province a été adopté en 2009 dans le sillage du code de l'environnement pour une durée de 5 ans. Pour le 2^e plan de gestion, c'est le comité de gestion de la ZCO qui a piloté le projet, avec une assistance technique de la province. Il couvre la période 2018-2022 et comprend 110 actions.



LE COMITÉ DE GESTION

Le comité de gestion est actuellement présidé par Mylène Aïfa.

Il est composé de représentants de :

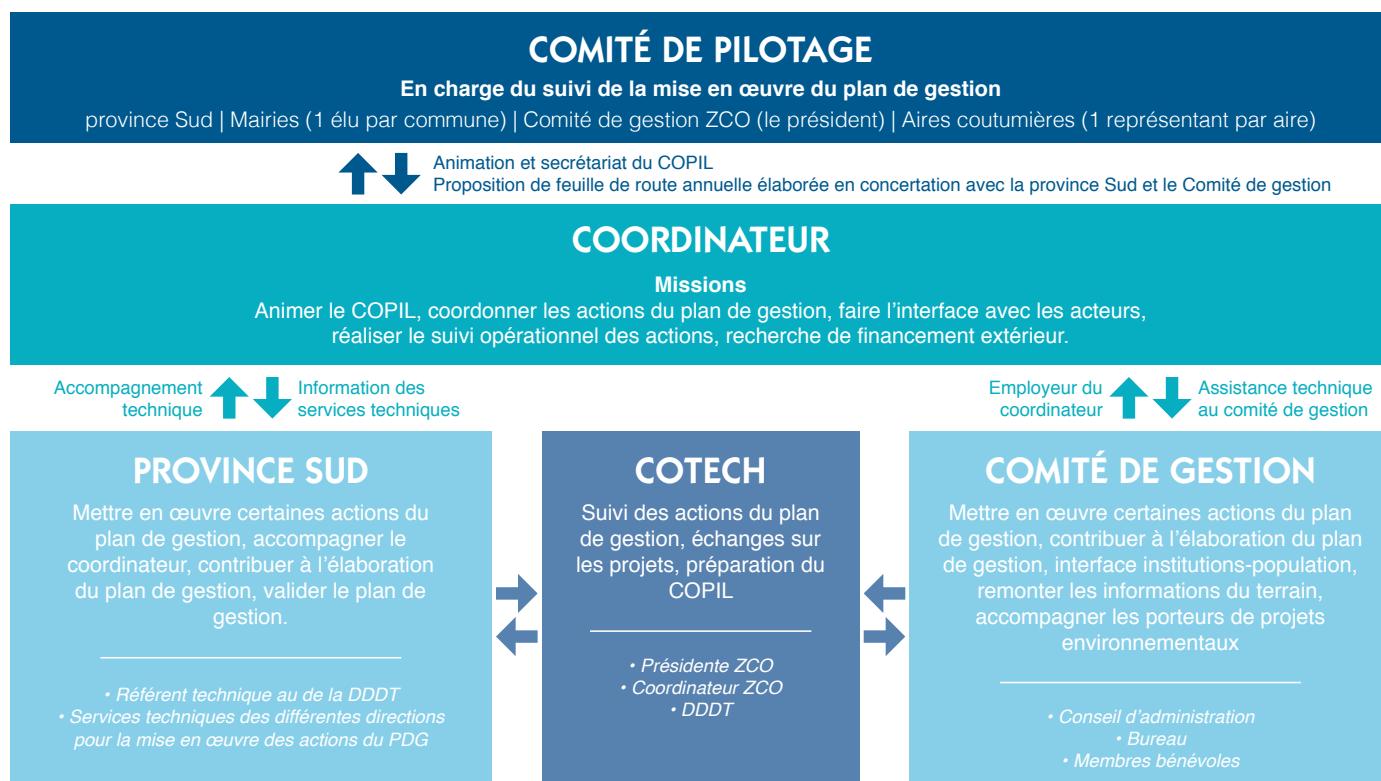
- élus des communes ;
- coutumiers ;
- filières professionnelles ;
- société civile ;
- ONG.



Le plan d'action de la ZCO identifie 7 enjeux majeurs réparti en 3 volets (zone du bien inscrit, zones tampons, zone globale) :

1	Restaurer et protéger la biodiversité dans le bien	Zone du bien inscrit
2	Limiter l'impact dû à la fréquentation et proposer des aménagements durables dans le bien	Zone du bien inscrit
3	Gérer les menaces et les espèces envahissantes qui impactent le bien	Zone du bien inscrit
4	Protéger la biodiversité de la zone tampon pour maintenir l'intégrité du bien inscrit	Zones tampons
5	Gérer les pollutions et menaces de la zone tampon qui impactent le bien inscrit	Zones tampons
6	Assurer une gouvernance basée sur une démarche participative	Zone globale
7	Assurer la promotion du bien inscrit et sensibiliser sur les enjeux de la ZCO	Zone globale

SCHÉMA DE GOUVERNANCE



LES OBJECTIFS À LONG TERME DANS LA ZONE DU BIEN INSCRIT

1. RESTAURER & PROTÉGER LA BIODIVERSITÉ DANS LE BIEN

1.1 DANS LES ZONES À ENJEUX PRIORITAIRES : AIRES PROTÉGÉES & ÉCOSYSTÈMES PROTÉGÉS

1.1.1 METTRE EN ŒUVRE LES PLANS D'ACTIONS DES RÉSERVES MARINES

RÉSERVE NATURELLE DE L'ÎLOT KONDOYO, LA FOA									
Action	Pilote	Acteur(s)	Priorité	Échéancier					Indicateurs de réalisation
				2018	2019	2020	2021	2022	
Mener des campagnes d'arrachage des espèces envahissantes : Tecoma, leucaena, etc	DDDT	ZCO, associations locales, établissements scolaires	2		x				Superficie éradiquée
Opération de plantation d'arbres et arbustes spécifiques des îlots	DDDT	ZCO, associations locales, prestataires touristiques	2		x	x			Nombre d'arbres plantés
Contrôler la présence de rats sur l'îlot et dératiser si besoin	DDDT	ZCO, CEN prestataires	2	x	x				Contrôle et/ou éradication effectués
RÉSERVE NATURELLE DE OUANO, LA FOA									
Améliorer la qualité de la signalétique d'information sur le site	DDDT	ZCO, prestataires	2			x			Meilleure information
Procéder à des campagnes de régulation du Pluchea Odorata	ZCO	ZCO, Caledoclean, conseil de l'eau, CEN	3	x	x	x	x	x	Superficie arrachée
RÉSERVE NATURELLE DE L'ÎLE VERTE, BOURAIL									
Réglementer l'accès à l'îlot en interdisant le camping au sein de la réserve	DDDT	ZCO, aire coutumière, district	2		x	x			Réglementation intégrée au CODENV
Prendre des jobs d'été pour sensibilisation dans les réserves durant les vacances scolaires	DDDT	ZCO, district	1	x	x	x	x	x	Statistiques supplémentaires, sensibilisation et prévention des usagers
Contrôler la présence de rats sur l'îlot et dératiser si besoin	DDDT	ZCO, prestataires, CEN	2		x	x			Contrôle et/ou éradication effectués



RÉSERVE NATURELLE DE POÉ, BOURAIL									
Action	Pilote	Acteur(s)	Priorité	Echéancier					Indicateurs de réalisation
				2018	2019	2020	2021	2022	
Réaliser un plan d'aménagement pour limiter l'accès des voitures sur la dune d'arrière plage	DDDT	ZCO, APLPH	1		x	x	x	x	Linéaire aménagé
Plantation de forêt littorale pour densifier la dune	DDDT	ZCO, APLPH, BWARA	1		x	x	x	x	Nombre de plants plantés
Mettre en défens le patch de forêt sèche pour permettre sa régénération	ZCO	DDDT APLPH, BWARA	2		x	x			Mise en défens réalisée
Éradiquer les Opuntia de l'îlot Kouenra	DDDT	ZCO, BWARA, CEN	2				x		Îlot éradiqué
Suivi du développement des algues Ulva en face du Sheraton/ Poé selon la procédure retenue	DDDT	ZCO, IRD, Collectif, BE, SEM, Sheraton, DAVAR	1	x	x	x	x	x	- Cartographie régulière de la présence d'algues sur la zone - Analyse d'eau des piézomètres du Golf et rivières environnantes
Recrutement de jobs d'été pour sensibiliser dans la réserve durant les périodes scolaires	DDDT	ZCO, district	1	x	x	x	x	x	Recrutement 2 jobs d'été pendant 6 semaines
RÉSERVE NATURELLE DELA ROCHE PERCÉE & DE LA BAIE DES TORTUES, BOURAIL									
Revoir la cohérence des panneaux du site	DDDT	ZCO, BWARA	2		x	x			Nombre de panneaux supprimés / ajoutés / refaits
Établir une solution pérenne pour limiter la présence des chiens sur la plage durant la ponte des tortues	DDDT	ZCO, BWARA	2		x	x	x	x	Moins de chiens
Eradiquer les patches de sansevieria	DDDT	ZCO, BWARA, assos locales, CEN	2	x	x	x	x	x	Superficie éradiquée
Plantation d'espèces de bord de mer sur les zones ouvertes par l'éradication d'espèces envahissantes	DDDT	ZCO, BWARA	2	x	x	x	x	x	Superficie reboisée
Recrutement de jobs d'été pour sensibiliser les usagers à la réglementation et du site de ponte de tortues	DDDT	ZCO, district	1	x	x	x	x	x	Recrutement 2 jobs d'été pendant 6 semaines
Péréniser le suivi du site de ponte de tortues grosse tête (en soutenant financièrement BWARA)	DDDT	ZCO, BWARA	1	x	x	x	x	x	Subvention annuelle versée à l'association
Poursuite du suivi morphologique du littoral	DIMENC	DDDT, Mairie de Bourail	1	x	x	x	x	x	Réception annuelle des suivis

LES OBJECTIFS À LONG TERME DANS LA ZONE DU BIEN INSCRIT

1.1.2 VALORISER ET PROTÉGER LES ÉCOSYSTÈMES MARINS

PROTÉGER LES MANGROVES									
Action	Pilote	Acteur(s)	Priorité	Echéancier					Indicateurs de réalisation
				2018	2019	2020	2021	2022	
Aménagement et valorisation de la mangrove de Tanghy : mise à l'eau, panneaux de sensibilisation	ZCO	Mairie de Moindou, DAEM, DDDT	3		x	x			- Nettoyage du site en 2019 - Pose de panneaux de sensibilisation à la mangrove - Réfection de la mise à l'eau réalisée
Étudier la pertinence d'une opération de plantation de mangrove sur la tribu de Gouaro	DDDT	ZCO, SOS mangrove, CIE	2		x	x			
Compléter la cartographie des mangroves	DDDT	ZCO, SOS mangrove, CIE, DAEM	2	x	x				Cartographie réalisée
PROTÉGER LE RÉCIF									
Assurer une veille sur le blanchissement de corail	ZCO	IRD, DDDT, Paladalik	2	x	x	x	x	x	Signalements blanchissement
Maintenir et valoriser le programme RORC	CEN	DDDT, ZCO, Paladalik	1	x	x	x	x	x	Édition du rapport annuel RORC
Promouvoir l'utilisation des crèmes solaires contenant des filtres non chimiques	ZCO	DDDT	2	x	x	x	x	x	- Édition de supports de sensibilisation - Vente de crèmes respectueuses des récifs dans les pharmacies
PROTÉGER LES HERBIERS									
Assurer le suivi de l'état écologique de l'herbier de Déva	DDDT	ZCO, IRD, APLPH	1	x	x	x	x	x	Suivi réalisé



Les dugongs sont en **danger critique d'extinction**, dans 20 ans ils risquent de disparaître, changeons nos pratiques !



1.2 PROTÉGER LES ESPÈCES MARINES

1.2.1 VALORISER ET PROTÉGER LES ESPÈCES EMBLÉMATIQUES ET PROTÉGÉES

PROTÉGER LES DUGONGS									
Action	Pilote	Acteur(s)	Priorité	Echéancier					Indicateurs de réalisation
				2018	2019	2020	2021	2022	
Compléter l'étude de suivi des populations et la cartographie des habitats (herbiers)	CEN	DDDT, ZCO	1	x	x	x	x	x	- Rapport de suivi réalisé - Cartographie complétée
Établir un partenariat avec les pilotes d'ULM pour valoriser les observations effectuées en mer	ZCO	CEN, DDDT	2	x	x	x	x	x	- Partenariat établi - Données recueillies
Contribuer au PAD phase 2 par des actions de sensibilisation	ZCO	CEN, DDDT	1	x	x	x	x	x	- Nombre de participation aux opérations de sensibilisation
Mise en place d'une procédure de signalement pour identifier les braconniers	ZCO	CEN, DDDT	1	x	x				- Contributeurs identifiés - Procédure établie avec les différents partenaires
PROTÉGER LES TORTUES									
Sensibiliser les habitants des tribus de Gouaro et Kélé sur les périodes de pontes et les bonnes pratiques	ZCO	BWARA, DDDT	2		x				Nombre d'actions de sensibilisation effectuées
Définir une doctrine concernant les prélèvements de tortues pour les cérémonies coutumières	DDDT	Sénat, BWARA, ZCO	1	x	x				Doctrine définie
Pérenniser le suivi des sites de ponte de tortues en soutenant financièrement BWARA	DDDT	ADL, DEFE, BWARA, ZCO	1	x	x	x	x	x	Subvention annuelle versée à l'association
Soutenir la création de la maison de la tortue	DEFE	DDDT, ADL, BWARA, ZCO	2		x				Projet engagé
PROTÉGER LES OISEAUX MARINS									
Suivi de la reproduction des oiseaux marins présents dans la ZCO	DDDT	ZCO, SCO	3			x	x	x	Inventaire des sites de nidification sur la ZCO
PROTÉGER LES REQUINS									
Réaliser des études de référence sur les requins (déplacement, diversité, capture, biologie)	DDDT	IRD, SEA SHEPHERD, ZCO	2		x	x	x	x	Rapport d'étude réalisé
ORGANISER LE SAUVETAGE DES ESPÈCES PROTÉGÉES									
Mettre en place un réseau d'échouage pour les espèces marines protégées sur le territoire de la ZCO*	DDDT	CEN, Opération Cétacé, IRD, fédération de la pêche, gendarmerie, etc	2			x	x	x	Réseau d'échouage structuré

*Mammifères marins, tortues, oiseaux marins

LES OBJECTIFS À LONG TERME DANS LA ZONE DU BIEN INSCRIT


1.2.2 PROTÉGER LES RESSOURCES HALIEUTIQUES

PROTÉGER LES ZONES DE FRAIES									
Action	Pilote	Acteur(s)	Priorité	Echéancier					Indicateurs de réalisation
				2018	2019	2020	2021	2022	
Compléter les études de fréquentation sur la fausse passe de l'île verte pour la protection du site	DDDT	ZCO, prestataires touristiques	2	x	x				Rapport d'étude Classement du site en réserve
Recenser les zones et les périodes de fraie nécessitant un statut de protection	DDDT	ZCO	2		x				Rapport répertoriant les zones de fraie

1.2.3 LUTTER CONTRE LA SURPÊCHE

MODIFIER LA RÉGLEMENTATION PÊCHE DU CODE DE L'ENVIRONNEMENT PROVINCIAL									
Action	Pilote	Acteur(s)	Priorité	Echéancier					Indicateurs de réalisation
				2018	2019	2020	2021	2022	
Modifier la réglementation provinciale pour : interdire la pêche à la senne pour les plaisanciers, baisser le quota de poissons pélagiques, interdire l'introduction de palangriers dans la zone des douze milles nautiques	DDDT	Fédération de la pêche, associations de pêche, ZCO, DDDT	1		x				Réglementation pêche modifiée dans le CODENV
DISPOSER D'UN PLAN DE CONTRÔLE DE LA ZONE									
Rédiger un plan de contrôle partagé en associant gardes nature, jobs d'été, ambassadeurs du lagon, pompiers, gardes nature de Déva, police municipale, douanes, PSIC et gendarmerie	DDDT	Office de tourisme, Mairies, DDDT, ZCO, gendarmerie	1		x	x	x	x	Plan de contrôle rédigé et partagé
Contrôle du matériel et engins de pêche dans les points de vente spécialisés	GOUV	Fédération de la pêche, associations de pêche, ZCO, DDDT	2		x	x	x	x	Contrôle effectué dans les points de vente de matériel de pêche
ÉVALUER LES PRÉLÈVEMENTS DE LA PÊCHE NON PROFESSIONNELLE PAR ZONE									
Réaliser des études et enquêtes sur les zones de pêches	DDDT	Fédération de la pêche, associations de pêche, ZCO, CEN (IFRECOR)	3		x	x	x	x	- Rapport répertoriant les prélèvements de la pêche de plaisance - Développement de l'application mobile permettant le recensement des prises non professionnelles

Le récif constitue un **habitat pour de nombreuses espèces marines**, le protéger c'est nous préserver.





2. LIMITER L'IMPACT DÛ À LA FRÉQUENTATION & PROPOSER DES AMÉNAGEMENTS DURABLES

2.1 PROTÉGER LES ÉCOSYSTÈMES

2.1.1 LIMITER L'IMPACT DE LA FRÉQUENTATION SUR LES ÉCOSYSTÈMES PROTÉGÉS

CRÉER DES AMÉNAGEMENTS PERMETTANT DE CANALISER LA FRÉQUENTATION									
Action	Pilote	Acteur(s)	Priorité	Echéancier					Indicateurs de réalisation
				2018	2019	2020	2021	2022	
Identifier les aménagements nécessaires à la canalisation des usagers sur le littoral et dans le lagon: corps-morts, farés, coins feux, poubelles, mises à l'eau	ZCO	DDDT, club de plongées, club de surf, prestataires touristique, Mairies,	2			x		x	Recensement des aménagements réalisés
Installer des panneaux d'informations (fr-ang) sur les écosystèmes au niveau des mises à l'eau	ZCO	DDDT, office tourisme, Mairies	2	x	x	x			Panneaux d'informations installés

3. GÉRER LES MENACES & ESPÈCES ENVAHISSANTES QUI IMPACTENT LE BIEN

3.1 PRÉSERVER LE BIEN EN LIMITANT LES MENACES

3.1.1 LIMITER L'IMPACT DES ESPÈCES EXOTIQUES ENVAHISSANTES DANS LE BIEN

MENER DES CAMPAGNES DE RÉGULATION D'ESPÈCES INVASIVES ANIMALES									
Action	Pilote	Acteur(s)	Priorité	Echéancier					Indicateurs de réalisation
				2018	2019	2020	2021	2022	
Mener des campagnes d'éradication des rats sur les îlots (AMP de la ZCO)	DDDT	ZCO, CEN	2		x	x	x	x	Campagnes d'éradication effectuées
Mener des opérations de lutte contre les espèces envahissantes dans les réserves (cf plans d'actions AMP)	DDDT	ZCO, CEN	2		x	x	x	x	Opérations d'éradication effectuées

3.1.2 LIMITER LES POLLUTIONS MARINES

MAÎTRISER LES POLLUTIONS MARINES DUES AUX INTRANTS CHIMIQUES									
Évaluer l'impact des fermes aquacoles dans l'objectif de les classer en ICPE	DDDT	DDDT, ZCO, ADECAL, IFREMER, MAIRIES, SOPAC	1	x					Les fermes aquacoles ont le statut d'ICPE
Rechercher les sources de pollution des blooms algaux notamment sur la zone de Déva	DDDT	IRD, SEM, APLPH, ZCO	1	x	x	x			Causes de pollutions identifiées
MAÎTRISE DES DÉCHETS									
Mener des opérations de nettoyage des déchets présents sur le littoral et les îlots	ZCO	Caledoclean, associations locales	2	x	x	x	x	x	Nombre d'opérations menées

LES OBJECTIFS À LONG TERME DANS LA ZONE TAMPON

4. PROTÉGER LA BIODIVERSITÉ DE LA ZONE TAMPON, POUR MAINTENIR L'INTÉGRITÉ DU BIEN INSCRIT

4.1 INTÉGRER LES PLANS D'ACTIONS DES SITES PROVINCIAUX DE LA ZCO

4.1.1 APPLIQUER LES PGE* DU DOMAINE DE DÉVA & DU PARC DES GRANDES FOUGÈRES


SE RÉFÉRER AUX ANNEXES									
Action	Pilote	Acteur(s)	Priorité	Échéancier					Indicateurs de réalisation
				2018	2019	2020	2021	2022	
Se référer aux plans de gestion des structures	SEM	PS, ZCO	2	x					\$0
	SMGF	PS, ZCO	2	x					\$0

*Plan de gestion environnemental

4.2 PRÉSERVER LA BIODIVERSITÉ DE LA ZONE TAMPON MARINE

4.2.1 PRÉSERVER LES ENJEUX DE BIODIVERSITÉ DU CAP GOULVAIN

PROTÉGER LES DUGONGS									
Action	Pilote	Acteur(s)	Priorité	Échéancier					Indicateurs de réalisation
				2018	2019	2020	2021	2022	
Contribuer au PAD phase 2 par des actions de sensibilisation	ZCO	DDDT, CEN, WWF	1	x	x	x	x	x	



Le site de la **Roche Percée** représente le **2^e** site de ponté du Pacifique Sud, ne promenez pas vos chiens sur la plage, même tenus en laisse.



4.2.2 PRÉSERVER LES ENJEUX DE BIODIVERSITÉ DE L'ÎLOT CONTRARIÉTÉ

PRÉSERVER LES POPULATIONS D'OISEAUX MARINS ET DE TORTUES MARINES									
Action	Pilote	Acteur(s)	Priorité	Echéancier					Indicateurs de réalisation
				2018	2019	2020	2021	2022	
Mettre en place un suivi des pontes de tortues sur l'îlot Contrariété	DDDT	BWARA, ADL, associations locales, contributeurs	2		x	x	x	x	Protocole de suivi établi
Eradiquer les rats sur l'îlot Contrariété	DDDT	DDDT, CEN	3	x	x	x		x	Campagne d'éradication effectuée
Suivre la population d'oiseaux marins sur l'îlot Contrariété	DDDT	ZCO, SCO, associations locales	2		x	x	x	x	- Renseignement de la BDD OM - Levée du mât si nécessaire

4.3 PRÉSERVER LA BIODIVERSITÉ DE LA ZONE TAMPON TERRESTRE

4.3.1 LUTTER CONTRE LE RISQUE FEU DES BASSINS VERSANTS

FACILITER L'INTERVENTION DES POMPIERS									
Action	Pilote	Acteur(s)	Priorité	Echéancier					Indicateurs de réalisation
				2018	2019	2020	2021	2022	
Faciliter l'accès des secours en entretenant les pistes, en mettant en place des parcs feux, en créant des points d'eau sur les bassins versants prioritaires	Mairies	Pompiers, Sécurité Civile, districts	2	x	x	x	x	x	- Les pistes sont créées et/ou identifiées - Les municipalités et la sécurité civile s'assurent du bon état de ces sentiers et/ou pistes
Établir une cartographie des milieux sensibles et espèces rares et menacées pour les pompiers	WWF	Pompiers, communes, DDDT, Endemia	3			x			Cartographie établie et transmise aux pompiers
Étendre le dispositif guetteurs de feux à la ZCO	Sécurité civile	DDDT, Mairies, ZCO, WWF	2	x	x	x	x	x	Dispositif en place sur la ZCO durant la SAFF
RESTAURER LES PÉRIMÈTRES DE CAPTAGE									
Identifier et reboiser les périmètres de captages menacés	DDDT	DDDT, sécurité civile, Mairies	2		x	x	x	x	- Cartographie des périmètres de captage établie - Actions de reboisement effectuées
SENSIBILISER SUR LE RISQUE FEU									
Assurer chaque année une action de sensibilisation auprès des tribus de la chaîne avec les guetteurs de feux en assurant la promotion des techniques anciennes d'écobuages.	ZCO	Districts, WWF, sécurité civile, tribus, DDDT, CANC, MAIRIES	1	x	x	x	x	x	Événements réalisés
Établir des partenariats avec les établissements scolaires pour les sensibiliser au risque feu	ZCO	Pompiers, DENC, établissements scolaires	2	x	x	x	x	x	Convention de partenariat établie

LES OBJECTIFS À LONG TERME DANS LA ZONE TAMPON

4.3.2 PROTÉGER LES ÉCOSYSTÈMES & PLANTES ASSOCIÉES

PROTÉGER LES PLANTES RARES ET MENACÉES									
Action	Pilote	Acteur(s)	Priorité	Échéancier					Indicateurs de réalisation
				2018	2019	2020	2021	2022	
Améliorer les connaissances sur les enjeux de la réserve terrestre de Nodela	DDDT	Endemia, ZCO, WWF, CEN	3			x			Rapport d'étude
Favoriser le développement de pépinières privilégiant les plantes endémiques rares et menacées	DDDT	Endemia, ZCO, WWF, CEN, district	3	x	x	x	x	x	Nombre de pépinières en fonctionnement sur la zone

4.3.3 PROTÉGER LES ESPÈCES EMBLÉMATIQUES ET ENDÉMIQUES DE LA ZCO

PROTÉGER LES PUFFINS									
Action	Pilote	Acteur(s)	Priorité	Échéancier					Indicateurs de réalisation
				2018	2019	2020	2021	2022	
Réaliser un suivi de la colonie de puffins de Temerock	SCO	ZCO, DDDT, SEM, GDPL	2			x	x	x	Rapport de suivi de la colonie
Informier et sensibiliser le public et les clients de l'hôtel Sheraton sur la protection des puffins	ZCO	Sheraton, SEM, SCO, DDDT	2	x	x	x	x	x	Une plaquette d'information sur les puffins est positionnée dans chaque bungalow du Sheraton
Réaliser des campagnes de régulation (captures) des populations de chats ensauvagés sur les zones à enjeux du domaine de Déva	SEM	ZCO, DDDT, CEN	1	x	x	x	x	x	Opérations de régulations effectuées / nombre de chats capturés ou tués
PROTÉGER LES OISEAUX TERRESTRES									
Assurer un suivi des oiseaux dans les réserves terrestres (Nodela, PGF)	SCO	ZCO, SMGF, DDDT, ENDEMIA	2	x	x	x	x	x	Suivi réalisé et BDD alimentée
Suivre la population des cagous dans les réserves terrestres (Nodela et PGF)	SCO	ZCO SMGF, DDDT, ENDEMIA	2	x	x	x	x	x	Suivi réalisé et BDD alimentée
PROTÉGER LES ROUSSETTES									
- Informer et sensibiliser le grand public sur la protection des roussettes - Maintenir la fête de la roussette de Katricoin	ZCO	SCO, DDDT, CIE, Aire coutumière, district	2	x	x	x	x	x	Nombre d'interventions / événements sur la thématique
Recenser les nids de roussettes de la région et faire le lien avec le plan de contrôle	IAC	ZCO, Fédération de la chasse, Association des chauves-souris, Endemia, DDDT	1	x	x	x	x	x	- Cartographie des nids de roussettes réalisée - Contrôles renforcés sur les sites identifiés et pendant les périodes sensibles



Le feu détruit les forêts qui
représentent des habitats pour
de nombreuses espèces.
Changeons nos pratiques !
Stop aux feux de forêts !



5. GÉRER LES POLLUTIONS & MENACES DE LA ZONE TAMPON QUI IMPACTENT LE BIEN INSCRIT

5.1 LIMITER L'IMPACT AGRICOLE ET LES POLLUTIONS ASSOCIÉES

5.1.1 ENCOURAGER LES AGRICULTEURS ET/OU ÉLEVEURS À ADOPTER DES PRATIQUES ÉCOLOGIQUES

LIMITER L'ÉROSION DES BERGES									
Action	Pilote	Acteur(s)	Priorité	Échéancier					Indicateurs de réalisation
				2018	2019	2020	2021	2022	
Identifier et reboiser les berges à restaurer et les intégrer au plan de contrôle.	DDDT	Davar, Mairies, CANC, DDDT	2			x	x	x	- Cartographie des berges impactées - Contrôle des berges intégré au plan de contrôle
PROTÉGER LES SOURCES ET NAPPES PHRÉATIQUES									
Informier et sensibiliser l'ensemble des acteurs sur les périmètres de protection des captages	DAVAR	Communes, CANC, ZCO, Conseils de l'eau	2		x				Sensibilisation effectuée
LIMITER L'IMPACT DE L'ÉLEVAGE									
Rechercher la solution optimale pour la gestion du lisier de porc sur Bourail	ZCO	ADEME, DDDT, Agence Calédonienne de l'énergie, district	1		x	x			Rapport de faisabilité
PROMOUVOIR LES TECHNIQUES ALTERNATIVES D'AGRICULTURE									
Sensibiliser et former aux pratiques agricoles biologiques ou responsables et au stockage des produits.	DDDT	GAB, DDDT, CANC, biocalédonia, ZCO, REPAIR	2		x	x			Calendrier des formations proposées

LES OBJECTIFS À LONG TERME DANS LA ZONE TAMPON

5.2 CONTRÔLER LES EE QUI AFFECTENT LE BIEN

5.2.1 DÉCLINER LA STRATÉGIE DES ESPÈCES ENVAHISSANTES SUR LA ZCO

CONTRÔLER LES ESPÈCES INVASIVES VÉGÉTALES									
Action	Pilote	Acteur(s)	Priorité	Echéancier					Indicateurs de réalisation
				2018	2019	2020	2021	2022	
Informier et sensibiliser la population, les points de distributions et pépiniéristes quand à la production, le transport et la vente d'EE	ZCO	CEN, Pépinières, Mairies	2	x	x	x	x	x	Liste des lieux de production et de vente sensibilisés
Lutter contre la prolifération du Pluchéa Odorata sur Ouano	ZCO	Caledoclean, DDDT, Mairie de La Foa, CEN, associations locales	2	x	x	x			Nombre d'opérations d'éradication effectuées
ÉLABORER UN PLAN D'ACTION RÉGULATION POUR LES EEA									
Action	Pilote	Acteur(s)	Priorité	Echéancier					Indicateurs de réalisation
				2018	2019	2020	2021	2022	
Organiser des opérations de régulations des cerfs, cochons dans des espaces naturels d'intérêts aux abords des tribus, sur les propriétés privées et sur le domaine en identifiant les accès à ouvrir	ZCO	Tribus, fédération de la chasse, mairies, districts, CEN, Endemia	1		x	x	x	x	Calendrier d'intervention établi
Étudier la possibilité de mettre en oeuvre des chasses touristiques (promotion, partenariat avec des propriétaires)	ZCO	DEFE, Fédération de la chasse, GIE tourisme	3			x			Etude de marché





5.3 LIMITER LES POLLUTIONS

5.3.1 LIMITER LES POLLUTIONS TERRIGÈNES

MAÎTRISER LES POLLUTIONS MINIÈRES									
Action	Pilote	Acteur(s)	Priorité	Echéancier					Indicateurs de réalisation
				2018	2019	2020	2021	2022	
Restaurer les sites identifiés dans les périmètres élargis et mines orphelines	Fonds Nickel	DIMENC, WWF, DDDT, ZCO, collectif, districts, aire	2	x					Cartographie avec priorisation des sites à restaurer

5.3.2 LIMITER LES POLLUTIONS DOMESTIQUES

MAÎTRISER LES POLLUTIONS DOMESTIQUES									
Action	Pilote	Acteur(s)	Priorité	Echéancier					Indicateurs de réalisation
				2018	2019	2020	2021	2022	
Assurer des rotations supplémentaires pour le ramassage des déchets sur le littoral lors des vacances scolaires et lors des longs week-end, et sur les zones identifiées dans la zone tampon terrestre	Mairies	Entreprises de collecte, SIVM, DDDT, ZCO, Trecodec, Acotred	1	x	x	x	x	x	Contrat de ramassage dimensionné aux enjeux



LES OBJECTIFS À LONG TERME DANS LA ZONE TAMPON

5.3.3 LIMITER LES POLLUTIONS LIÉES À L'ASSAINISSEMENT

INSTALLER ET ASSURER UN SUIVI DES SOLUTIONS D'ASSAINISSEMENT									
Action	Pilote	Acteur(s)	Priorité	Echéancier					Indicateurs de réalisation
				2018	2019	2020	2021	2022	
Intensifier les contrôles des rejets des STEP classées ICPE	DDDT	Mairies, ZCO, CANC, DAVAR	1	x	x	x	x	x	Rapport d'inspection des STEP de la ZCO
Selon les cas, doter les regroupements d'habitations sur le littoral de STEP ou mettre en place un système de contrôle de l'assainissement individuel	Mairies	DDDT, ZCO	1			x	x	x	Des STEP sont créées pour tous les regroupements d'habitations du littoral (Poé, RP, Ouano, Thanguy etc)

5.3.4 AMÉLIORER LA GESTION DES DÉCHETS

IMPLIQUER LA POPULATION DANS LA GESTION DES DÉCHETS									
Action	Pilote	Acteur(s)	Priorité	Echéancier					Indicateurs de réalisation
				2018	2019	2020	2021	2022	
Appliquer la convention SIVM ZCO sur les VHU et dépotoirs sauvages.	ZCO	SIVM, Mairies, tribus	1	x					Les VHU et dépotoirs sauvages sont enlevés, la convention est appliquée
Développer le signalement participatif des dépotoirs sauvages.	ZCO	Population, SIVM, DDDT, district	2	x	x	x	x	x	- Une plateforme de signalements participatif est créée - La population signale les dépotoirs sauvages à travers ce dispositif
Sensibiliser, favoriser et promouvoir les filières de traitement et de recyclage en mettant en place des points d'apport volontaire.	Treco-dec	SIVM, ZCO, DDDT	2	x	x	x	x	x	Nombre d'opérations de sensibilisations effectuées



Les déchets plastiques
tuent de nombreux animaux,
ne les jetez pas dans la nature !



LES OBJECTIFS À LONG TERME DANS LA ZONE GLOBALE

6. ASSURER UNE GOUVERNANCE BASÉE SUR UNE DÉMARCHE PARTICIPATIVE

6.1 AUGMENTER LA MOBILISATION / IMPLICATION DES ACTEURS

6.1.1 MOBILISER LES MEMBRES SUR DES ÉVÈNEMENTS

ORGANISER ET VALORISER L'IMPLICATION DES MEMBRES									
Action	Pilote	Acteur(s)	Priorité	Échéancier					Indicateurs de réalisation
				2018	2019	2020	2021	2022	
Valoriser l'action des porteurs de projets contribuant à la mise en place du plan de gestion	ZCO	DDDT, OT, mairies, aires coutumières, CEN	2	x	x	x	x	x	Nombre de projets aidés
Établir un calendrier des actions de sensibilisations assurées par les membres	ZCO	Partenaires associatifs	2	x	x	x	x	x	Calendrier établi

6.2 ACCOMPAGNER LE COMITÉ DE GESTION VERS UNE AUTONOMIE PARTIELLE

6.2.1 ASSURER LA PÉRENNITÉ DU COMITÉ DE GESTION


ORGANISER LE FONCTIONNEMENT DU CG									
Action	Pilote	Acteur(s)	Priorité	Échéancier					Indicateurs de réalisation
				2018	2019	2020	2021	2022	
Maintenir le comité de pilotage de la ZCO (1 fois par an) et créer un COTECH (4 fois par an)	ZCO	PS, Mairies, Aires coutumières, élus	1	x					Calendrier établi
Maintenir les postes de coordinateur et de secrétaire de la ZCO	DDDT	ZCO	1	x	x	x	x	x	Postes existants
RECHERCHER DES FINANCEMENTS SUPPLÉMENTAIRES									
Répondre aux appels à projets régionaux ou européens	ZCO	DDDT, CPS, IRD	1	x	x	x	x	x	Nombre de dossiers de candidature déposés
Recherche de mécènes et sponsors	ZCO	Acteurs concernés	1	x	x	x	x	x	Pourcentage du budget annuel de la ZCO provenant de mécènes ou sponsors



6.2.2 ASSURER LA MONTÉE EN COMPÉTENCE DU COMITÉ DE GESTION

FORMER LES MEMBRES DU CG									
Action	Pilote	Acteur(s)	Priorité	Echéancier					Indicateurs de réalisation
				2018	2019	2020	2021	2022	
Participer à des conférences et échanges internationaux régionaux et locaux	ZCO	CEN, GOUV, CPS	1		x	x	x	x	Nombre de participations
Inciter et informer les membres à participer aux formations proposées par le CEN	ZCO	CEN CIE	1	x	x	x	x	x	Nombre de participations aux formations CEN
ÉTENDRE L'INFLUENCE DU CG									
Développer un réseau de surveillance citoyenne	ZCO	DDDT, OT, Mairies, autorités coutumières	1	x	x	x	x	x	Dispositif en place
Créer un point d'accueil (local) ZCO à La Foa	ZCO	DAEM, mairie La Foa	1				x		Antenne ZCO sur La Foa
S'assurer de la représentation du comité de gestion dans les structures décisionnelles (CA) (Mairies/ PGF/parc de la mer de corail/ DEVA/ Office du Tourisme et autres)	ZCO	Communes, acteurs concernés	1		x	x	x	x	Identifier les structures clés dans lesquelles la ZCO aurait un intérêt à siéger

Nous sommes tous utilisateurs de cet **espace inscrit au patrimoine mondial de l'UNESCO**, préservons-le ensemble !



LES OBJECTIFS À LONG TERME DANS LA ZONE GLOBALE



7. ASSURER LA PROMOTION DU BIEN INSCRIT & SENSIBILISER SUR LES ENJEUX DE LA ZCO

7.1 SENSIBILISER SUR LA VALEUR DU BIEN

7.1.1 ORGANISER DES ÉVÈNEMENTS GRAND PUBLICS

FÊTER L'INSCRIPTION DES LAGONS CALÉDONIENS PAR UN ÉVÈNEMENT ANNUEL RASSEMBLANT LES COMITÉS DE GESTION									
Action	Pilote	Acteur(s)	Priorité	Échéancier					Indicateurs de réalisation
				2018	2019	2020	2021	2022	
Organiser chaque année l'anniversaire de l'inscription au patrimoine mondial au mois de juillet	ZCO	DDDT, associations, mairies, aires coutumières	1	x	x	x	x	x	Événement organisé
VALORISER LES ÉCOSYSTÈMES ET ESPÈCES PAR DES ÉVÈNEMENTS À THÈME									
Organiser chaque année une journée événement sur un écosystème ou une espèce : la mangrove, herbier, récif, forêt sèche, dugongs, tortues etc.	ZCO	DDDT, SOS mangroves, mairies, CIE, CEN	2		x	x	x	x	Un événement sur la mangrove est organisé pour rappeler les enjeux de cet écosystème

7.1.2 COMMUNIQUER ET SENSIBILISER SUR LES ÉCOSYSTÈMES ET ESPÈCES PRÉSENTS DANS LE BIEN

VALORISER LES ÉCOSYSTÈMES PAR DES SORTIES DE TERRAIN GUIDÉES									
Action	Pilote	Acteur(s)	Priorité	Échéancier					Indicateurs de réalisation
				2018	2019	2020	2021	2022	
Former les prestataires touristiques et membres sur les écosystèmes d'intérêt patrimoniaux par des visites guidées	ZCO	DEFE, DDDT, CIE, GIE tourisme, Otourisme, CEN	2	x	x	x	x	x	Les prestataires guides sont formés lors d'une journée sur la valeur de l'ensemble des écosystèmes présents dans la ZCO
ACCROÎTRE LES OPÉRATIONS D'INFORMATION ET DE SENSIBILISATION DU GRAND PUBLIC SUR LES AMP DE BOURAIL									
Maintenir le dispositif de sensibilisation dans les AMP de la ZCO en période estivale (emploi de job d'été)	DDDT	ZCO, MIJ	2	x	x	x	x	x	- Le dispositif job d'été est assuré sur les AMP de Bourail - Les années suivantes avec la montée en compétence de la ZCO, sur les autres communes



7.1.3 ÉTABLIR DES PARTENARIATS POUR SENSIBILISER SUR LA VALEUR DU BIEN

ÉTABLIR UN PARTENARIAT AVEC LES PRESTATAIRES TOURISTIQUES POUR COMMUNIQUER AUX TOURISTES LES ACTIONS DE LA ZCO									
Action	Pilote	Acteur(s)	Priorité	Échéancier					Indicateurs de réalisation
				2018	2019	2020	2021	2022	
Équiper chaque établissement touristique de la ZCO de plaquettes d'information sur le bien Unesco et la réglementation des AMP (priorité aux structures littorales, en bordure d'AMP)	ZCO	DDDT, GIE tourisme, Office tourisme, Mairies	2		x	x	x	x	Plaquette d'information éditée et distribuée
RECHERCHER DES STRUCTURES RELAIS									
Identifier dans chaque tribu et village une personne/association relais pour la ZCO	ZCO	Associations locales, mairies	1	x	x	x	x	x	Les personnes référentes sont identifiées et relaient l'information transmise
SENSIBILISER SUR LE RESPECT DE LA VALEUR CULTURELLE DU SITE									
Identifier, actualiser et communiquer sur le respect des sites tabous de l'espace maritime & terrestre	ZCO	Aires coutumières, PS, ADCK, Districts	2					x	- Cartographie des zones d'intérêt coutumier - Plan d'aménagement et de valorisation des sites identifiés



LES OBJECTIFS À LONG TERME DANS LA ZONE GLOBALE



7.2 PROMOUVOIR LE BIEN INSCRIT

7.2.1 PROMOUVOIR LES PRODUITS ISSUS DE LA ZCO

DÉVELOPPER ET PROMOUVOIR DES LABELS									
Action	Pilote	Acteur(s)	Priorité	Échéancier					Indicateurs de réalisation
				2018	2019	2020	2021	2022	
Promouvoir les bons comportements et les prestataires respectueux ou responsables via des labels (ex label agriculture Bio-ambassadeurs du lagon, éco responsabilité...)	DDDT	CANC, GOUV, ZCO	2			x			Nombre de prestataires disposant du label

7.2.2 PROMOUVOIR L'INSCRIPTION UNESCO

DÉVELOPPER UNE IDENTITÉ PM									
Action	Pilote	Acteur(s)	Priorité	Échéancier					Indicateurs de réalisation
				2018	2019	2020	2021	2022	
Créer une charte graphique spécifique au bien inscrit Calédonien qui s'apposera sur tous les panneaux dans le parc ZCO	CEN	DDDT, DEFE, ZCO	3		x	x			Les panneaux sont dotés du logo UNESCO ou d'une charte spécifique





7.3 COMMUNIQUER SUR LE COMITÉ DE GESTION DE LA ZCO

7.3.1 ÉTABLIR UN PLAN DE COMMUNICATION STRATÉGIQUE

ÉTABLIR DES LIVRETS DE SENSIBILISATION SUR LES THÉMATIQUES SÉLECTIONNÉES									
Action	Pilote	Acteur(s)	Priorité	Echéancier					Indicateurs de réalisation
				2018	2019	2020	2021	2022	
Éditer des livrets de sensibilisation sur des thèmes à enjeux de la région et traités dans le plan de gestion de la ZCO : livret valorisant le plan de gestion et certaines thématiques jugées prioritaires : - la consommation locale, la qualité environnementale des produits, la valorisation des cultures traditionnelles - la valeur des tortues marines et dugongs - la mangrove, etc.	DDDT	ZCO, CEN, CIE	2	x	x	x	x	x	Livrets créés
COMMUNIQUER EFFICACEMENT VIA LES RÉSEAUX SOCIAUX ET INTERNET									
Alimenter le site internet et la page facebook de la ZCO	ZCO	Contributeurs	1	x	x	x	x	x	- Nombre de "like" sur la page ZCO - Nombre de posts sur les actions ZCO
COMMUNIQUER VIA LE MAGAZINE "ZONES PROTÉGÉES"									
Maintenir l'édition du magazine de la ZCO	ZCO	ACP	1	x	x	x	x	x	Magazine édité tous les ans



Le **8 juillet**, rejoignez-nous pour **fêter l'inscription de nos lagons** au patrimoine mondial de l'UNESCO !

Lagons & Récifs

— INSCRITS AU —
PATRIMOINE MONDIAL



Organisation
des Nations Unies
pour l'éducation,
la science et la culture



Lagons de Nouvelle-Calédonie:
• diversité récifale et
écosystèmes associés
• inscrits sur la Liste du
patrimoine mondial en 2008

Imprimé sur papier recyclé

VOUS SOUHAITEZ VOUS ENGAGER ?

Rejoignez notre équipe qui s'engage dans la préservation de notre environnement, de nos ressources marines et terrestres ainsi qu'à la protection de nos espèces emblématiques qui font la richesse de notre pays. Devenons partenaires pour une meilleure protection de notre patrimoine commun ! Suivez-nous sur les réseaux !

Pour adhérer au comité de gestion

Comité de gestion de la Zone Côtière Ouest
BP 616 - 98870 Bourail
Tél. / Fax : (+687) 44 58 45
secretariatzco@gmail.com



Pour faire part de vos idées et projets

secretariatzco@gmail.com

zone côtière ouest



Direction du développement durable des territoires (DDDT)
6, route des Artifices - Moselle - BP L1
98849 - NOUMEA CEDEX

Tél. 20 34 00 / 20 30 06
3dt.contact@province-sud.nc