secal smtu transamo

À VOS CÔTÉS

Plan d'Urbanisme Directeur de la Ville de Nouméa
-
Carte de zonage après mise en compatibilité

Emprise travaux Néobus
Zonage N modifié
Limite de quartier

PUD - Zonage

AU - Zone à urbaniser
- AU
- AUB1 - AUB1t
- AUB2 - AUB2r
- AUB3 - AUB3g - AUB3r
- AUGE2
- AUIE2
- AUT3 - AUT3h - AUT3l
- AUT4

N - Zone naturelle
- N
- Nfs
- Nm
- Nr

UA - Zone centrale
- UA1
- UA1p1
- UA1p2
- UA1p3
- UA2
- UA2c
- UA3
- UA4

UB - Zone résidentielle
- UB1
- UB1p
- UB1t
- UB2
- UB2p
- UB2r
- UB3
- UB3p
- UB3r
- UB4
- UB5

UGE - Zone urbaine de grands équipements
- UGE1
- UGE2
- UGE2s
- UGE3

UIE - Zone urbaine d'activité indus. & éco.
- UIE1
- UIE2
- UIE2t
- UIE3
- UL - Zone urbaine de loisirs
- UM - Zone militaire

UT - Zone touristique
- UT1
- UT2
- UT5

Données sources :
DTTTT : Parcellaire
GIE SERAIL : Bati
Service de l'information géographique :
Fond de plan Ville de Nouméa -
Voirie - Limite de quartier

Conception :
SECAL
Bioeko

SERAIL

Echelle : 1 / 6 000ème

VILLE DE NOUMEA
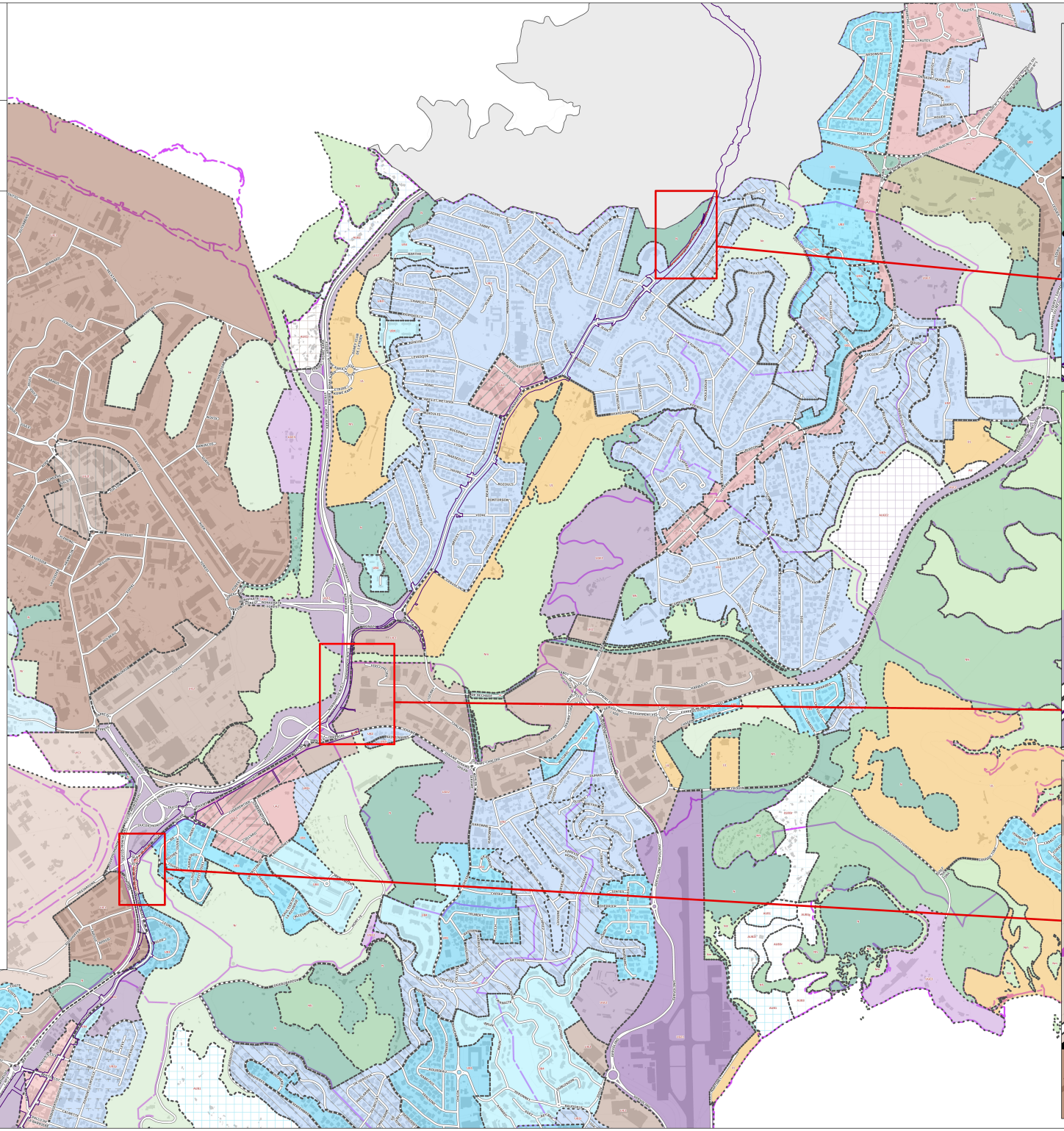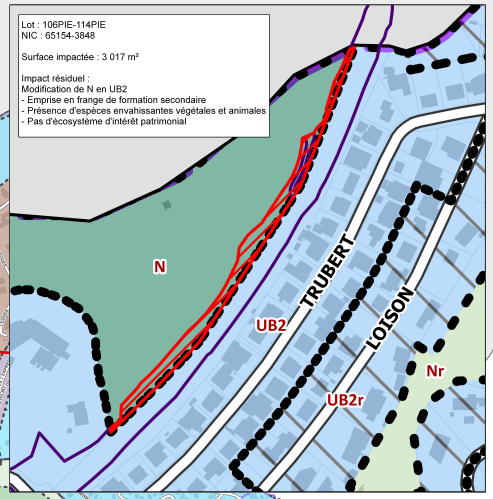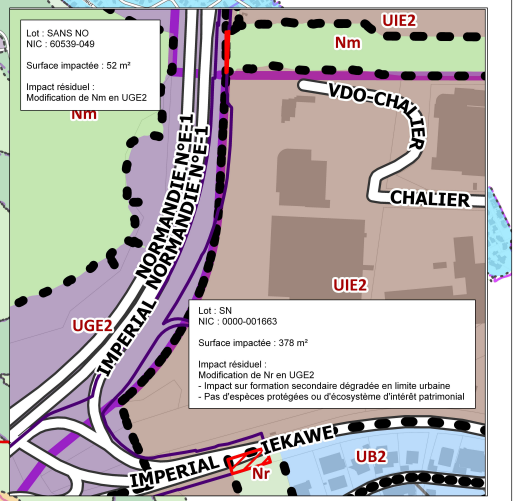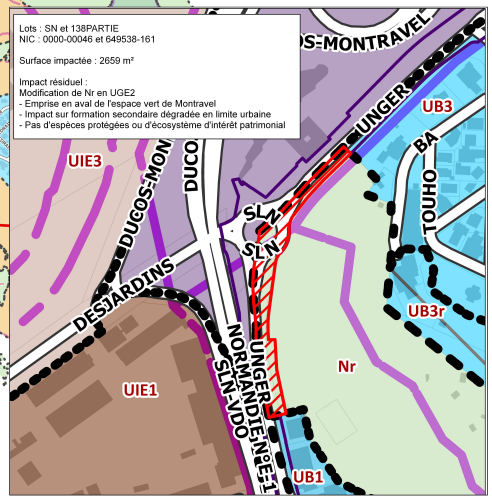
Révision approuvée par délibération de l'Assemblée de province Sud n°19-2013/APS du 30 mai 2013
Modification approuvée par délibération de l'Assemblée de province Sud n°15-2017/APS du 17 février 2017
Mise à jour constatée par arrêté n°2886-2017/ARR/DPA du 28 septembre 2017