


PLAN D'URBANISME DIRECTEUR
COMMUNE DE POYA
II - DOCUMENTS GRAPHIQUES
PLAN ENSEMBLE DE LA COMMUNE



APPROUVE LE 13/07/2018 PAR LA DELIBERATION 36-2018/APS

Indice	Date	Modification	 Architecture & Urbanisme 100 rue de Lille 59640 Lille Tél : 03.20.12.20.20
			Date : 25 Août 2017
			Echelle : 1 / 45 000
			II

Fond de plan : extraction DXF de données de la DITIT, de l'ADRAP, de la DIMENC et de la DAVAR (2010-2012), généralisation des données à la précision du 1/25 000, 1/5 000, 1/2 000.

Parcelaire : extraction DXF de données de la DITIT [source DITIT-NC, selon le fichier cadastrale numérique 2012], généralisation des données à la précision du 1/25 000, 1/5 000, 1/2 000.

Servitudes : extraction DXF de données et numérisation de données d'après le dossier de servitudes constitué par Design Construction (2010-2012), généralisation des données à la précision du 1/25 000, 1/5 000, 1/2 000.

Zonage : numérisation du zonage d'après les études du bureau d'études Design Construction (2010-2012), généralisation des données à la précision du 1/25 000, 1/5 000, 1/2 000.

Pouembout

Ponérihouen

Ponérihouen


Houailou

Houailou











Bourail






FOND DE PLAN

— Route Territoriale / Provinciale
— Route municipale

 Limite provinciale
 Limites communales

ZONAGE DU PUD DE LA COMMUNE DE POYA

	UA : Zone urbaine centrale
	UAE : Zones urbaines d'activités économiques
	UB : Zones urbaines résidentielles
	UC : Zones urbaines d'habitats périurbains
	UD : Zones urbaines d'habitats diffus
	UE : Zones urbaines d'équipements
	UEp : Zones urbaines d'équipements portuaires
	UL : Zones urbaines de loisirs
	AUB : Zones à urbaniser résidentielles
	AUC : Zones à urbaniser d'habitats périurbains

	A : Zones agricoles
	AA : Zones agricoles alluvionnaires
	Ali : Zones agricoles du littoral
	NP : Zones naturelles protégées
	NPfs : Zone naturelles de forêts sèches
	NPm : Zones naturelles protégées de mangrove
	NL : Zones naturelles de loisirs
	NM : Zones naturelles d'exploitations minières
	NMli : Zone naturelles d'exploitations minières littoral
	TC : Zones de terres coutumières