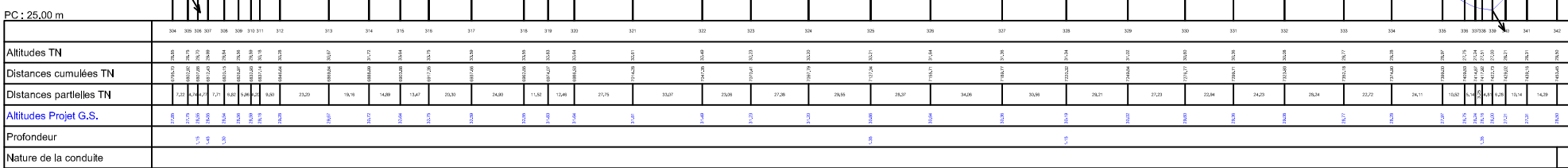




Vallée Taro
Creek Pourmil

TRANCHE 2: P1

Echelle horizontale : 1/1000
Echelle verticale : 1/200



PC: 25,00 m
Altitudes TN
Distances cumulées TN
Distances partielles TN
Altitudes Projet G.S.
Profondeur
Nature de la conduite



TRANCHE 2: P2

Echelle horizontale : 1/1000
Echelle verticale : 1/200

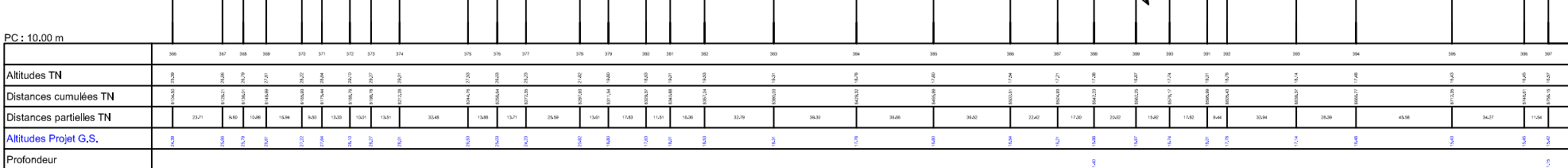


PC: 20,00 m
Altitudes TN
Distances cumulées TN
Distances partielles TN
Altitudes Projet G.S.
Profondeur
Nature de la conduite



TRANCHE 2: P3

Echelle horizontale : 1/1000
Echelle verticale : 1/200

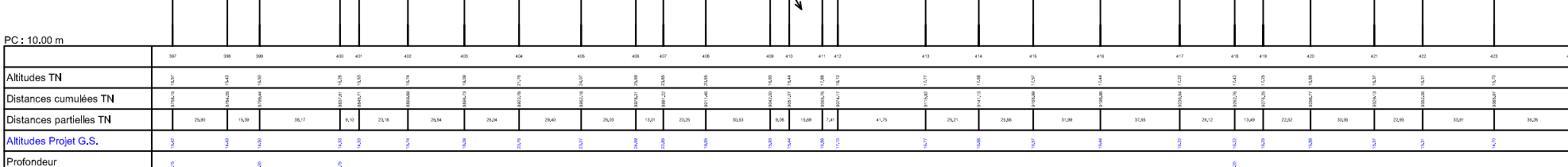


PC: 10,00 m
Altitudes TN
Distances cumulées TN
Distances partielles TN
Altitudes Projet G.S.
Profondeur
Nature de la conduite



TRANCHE 2: P4

Echelle horizontale : 1/1000
Echelle verticale : 1/200

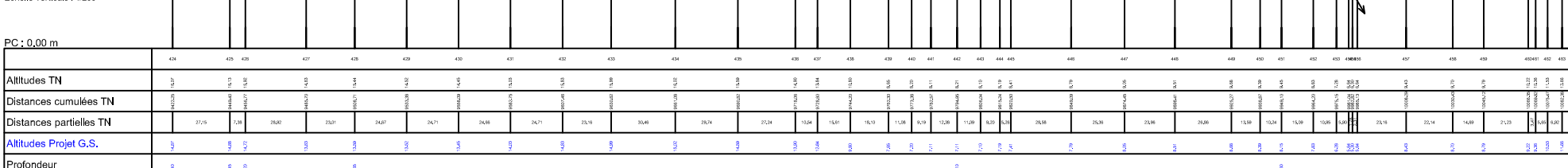


PC: 10,00 m
Altitudes TN
Distances cumulées TN
Distances partielles TN
Altitudes Projet G.S.
Profondeur
Nature de la conduite



TRANCHE 2: P5

Echelle horizontale : 1/1000
Echelle verticale : 1/200

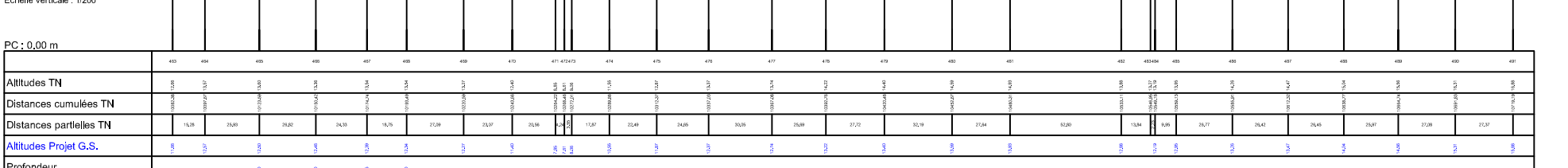


PC: 0,00 m
Altitudes TN
Distances cumulées TN
Distances partielles TN
Altitudes Projet G.S.
Profondeur
Nature de la conduite



TRANCHE 2: P6

Echelle horizontale : 1/1000
Echelle verticale : 1/200



PC: 0,00 m
Altitudes TN
Distances cumulées TN
Distances partielles TN
Altitudes Projet G.S.
Profondeur
Nature de la conduite