




Légende

- Cours d'eau étudiés
- Limite du secteur d'étude
- Zone de protection des thalwegs
- cadastre
- Aléas inondation**
 - Aléa Faible
 - Aléa Moyen
 - Aléa Fort
 - Aléa Très Fort

| | | | | | | |
|--|--|--|---|--|---------|--------|
| MAITRE D'OUVRAGE |  PROVINCE SUD |  NOUVELLE CALEDONIE | PROVINCE SUD Direction du Développement Rural | | | |
| | BUREAU D'ETUDES | |  SOPRONER | Bureau d'études - Ingénieurs conseils Infrastructures - Bâtiment - Environnement 1 bis rue Berthelot - Doniambo B.P. 3583 - 98846 Nouméa Cedex Tél : 28.34.80 - Fax : 28.83.44 E-mail : soproner.noumea@soproner.nc | | |
| ETUDES DES ZONES INONDABLES SUR LA DUMBEA | | | | | | |
| Carte 2: Carte des aléas inondation | | | PHASE 3 | | | |
| Fichier : Carte des aleasv3.mxd | | Affaire N° : A001.13057 | | Format : A0 Echelle : 1:10000 | | |
| MODIFICATIONS | | | DATE | Dessiné | Vérifié | Indice |
| Création du plan | | | Avril 2016 | MB | JBM | 1 |
| Prise en compte des remarques | | | Août 2016 | JBM | JBM | 2 |
| Corrections Nondoué | | | Mars 2017 | JBM | JBM | 3 |
| | | | | | | |
| | | | | | | |