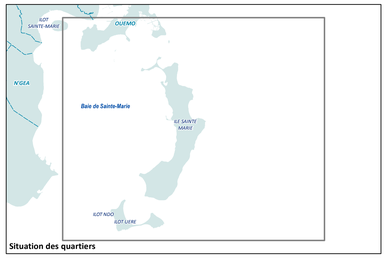

Situation des quartiers

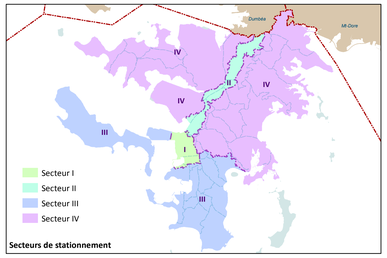

Secteurs de stationnement

Limite administrative communale
Limite de quartier
Récif
Espace maritime de la commune

Dispositions communes :

Emplacement réservé — 1V12
Marge de recul
Rez-de-chaussée
Emprise pour l'assainissement, l'eau et la propreté urbaine — 1AA1
Secteur de stationnement
Bâtiment d'intérêt architectural
Arbre remarquable
Espace planté
Alignement planté
Terrain cultivé

Dispositions des zones :

Zone naturelle protégée
NP

Zone naturelle de loisirs et de tourisme
NLT

Zone de centralité
UA1 - UA2

Zone résidentielle d'habitat mixte
UB1

Zone résidentielle de moyenne et faible densité
UB2

Zone résidentielle de grands ensembles
UB3

Zone portuaire et aéroportuaire
UP

Zone d'équipements
UE1 - UE2

Zone d'activités économiques
UAE1 - UAE2 - UAE3 - UAE4

Zone urbaine de loisirs
UL

Zone militaire
UM

Zone touristique
UT1 - UT3

Zone à urbaniser
AU - AUB1 - AUT2

Secteurs spécifiques :
fs : forêt sèche
m : mangrove
n : nuisances
p : patrimoine
r : relief
t : tour

Echelle officielle de représentation : 1 / 5 000 — 0 100 200 m

Pour connaître les contraintes affectant l'occupation ou l'utilisation du sol, règlement graphique et règlement écrit doivent être consultés de façon complémentaire, ainsi que les autres plans et documents composant le PUD.

Données sources :
Gouvernement de la Nouvelle-Calédonie / DITTT : parcellaire (mars 2019)
Ville de Nouméa :
Service de l'Information Géographique : limites administratives - voirie
Service du Développement Urbain : ensemble des données PUD
GIE SERAIL : bâti

VILLE DE NOUMEA

Plan d'Urbanisme Directeur

Version approuvée - février 2020
Révision approuvée par délibération de l'Assemblée de province Sud n° 2-2020/APS du 13 février 2020

Règlement graphique

***

Carte de zonage

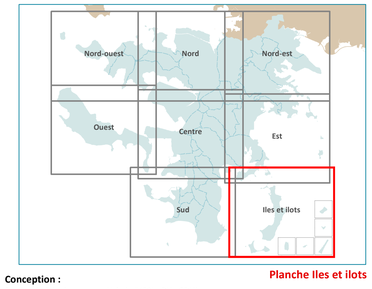

Planche Iles et ilots

Conception :
Service du Développement Urbain (VDN - DU - SDU)
Tél : 27.98.10 - Mél : concertation.pud@ville-noumea.nc
Service de l'Information Géographique (VDN - SG - SIG/DGC)
Tél : 23.22.47 - Mél : mairie.sig@ville-noumea.nc

Copyright Ville de Nouméa

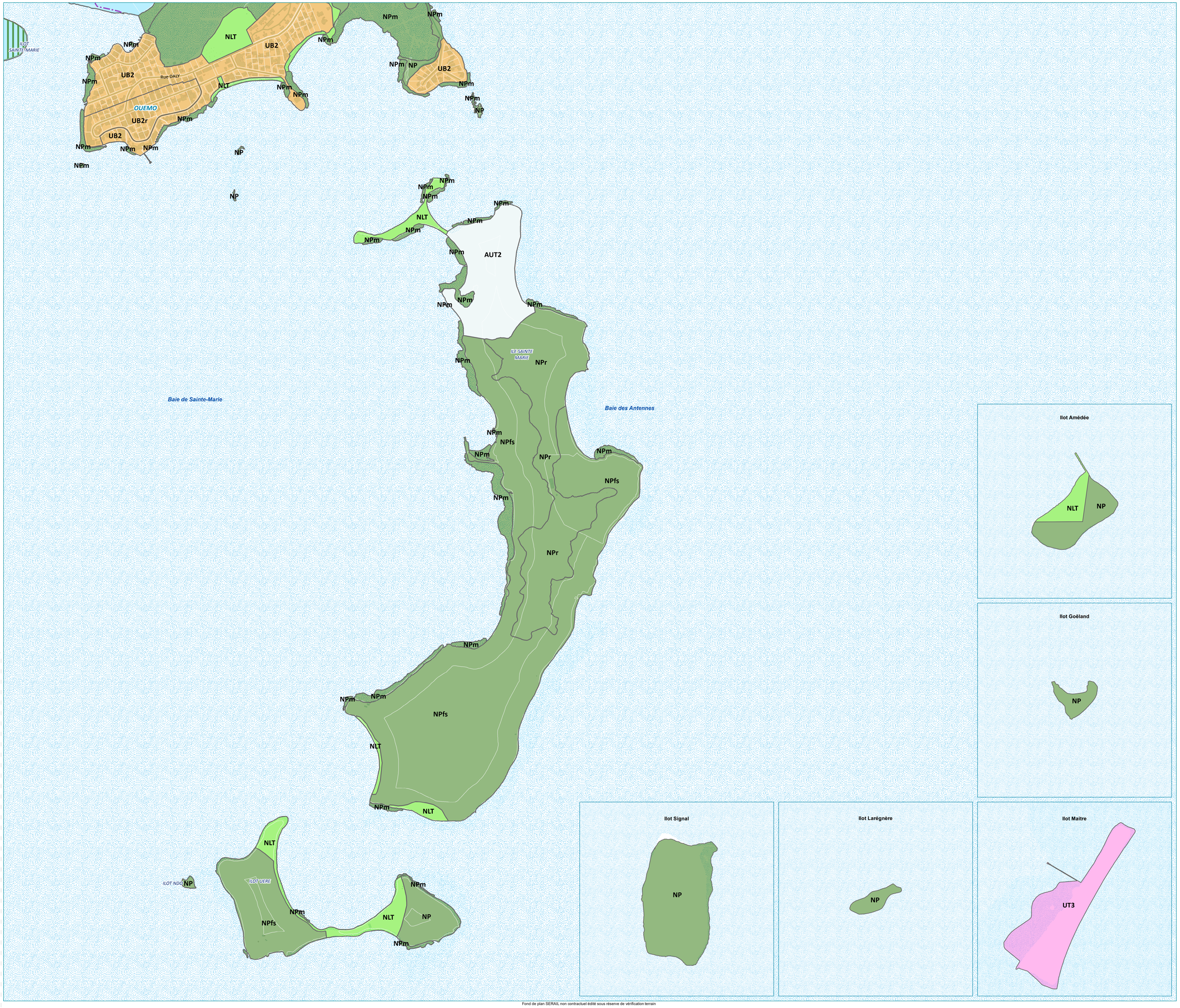

Fond de plan SERAIL non contractuel édité sous réserve de vérification terrain