

PLAN D'URBANISME DIRECTEUR DE LA COMMUNE DE BOULOUPARIS



V.5 : Le Schéma Directeur d'Assainissement



Approuvé le 29/08/2013 par délibération n° 34-2013/APS

Mis à jour par arrêté n° 451-2014/ARR/DFA du 13 février 2014

Mis à jour par arrêté n° 3055-2017/ARR/DFA du 24 octobre 2017

Modifié selon la procédure simplifiée par délibération n°4-2019/APS du 11 janvier 2019

Modifié selon la procédure simplifiée par délibération n°63-2019/APS du 19 décembre 2019

29 lots
11 habitations
1 complexe commercial
avec station service
1 Gymnase + vestiaires

Ateliers municipaux
Terrain de sport + vestiaires
Zone industrielle : 18 lots
2 habitations

107 lots
84 habitations
1 magasin + 1 boucherie
1 école primaire
1 centre socio-culturel
1 pôle médical
1 entreprise
1 cantine

55 lots

33 lots
Mairie
Gendarmerie
1 école maternelle
1 bibliothèque
1 lot. SIC
1 magasin
2 stations service

Station
d'épuration
possible
50x40 m
2 000 m²

Lagunage possible

LEGENDE :

-  LIMITE DE LA ZONE D'ETUDE
-  EU GRAV
-  EU REF
-  BASSIN DE COLLECTE

SCHEMA DIRECTEUR D'ASSAINISSEMENT
Commune de BOULOU-PARIS
synoptique de réseaux EU projetés - Solution 1

INGENIERIE EN DEVELOPPEMENT DES RESEAUX
25 rue Duquesne
BP 14324
98803 NOUMEA CEDEX

Tél : 26.42.42
Fax : 26.90.10

Date : 16/02/07 Indices : I.D.R. Fichier : Ass. Boulouparis-SIDWG

29 lots
11 habitations
1 complexe commercial
avec station service
1 Gymnase + vestiaires

Ateliers municipaux
Terrain de sport + vestiaires
Zone industrielle : 18 lots
2 habitations

Lagunage possible

107 lots
84 habitations
1 magasin + 1 boucherie
1 école primaire
1 centre socio-culturel
1 pôle médical
1 entreprise
1 cantine

55 lots

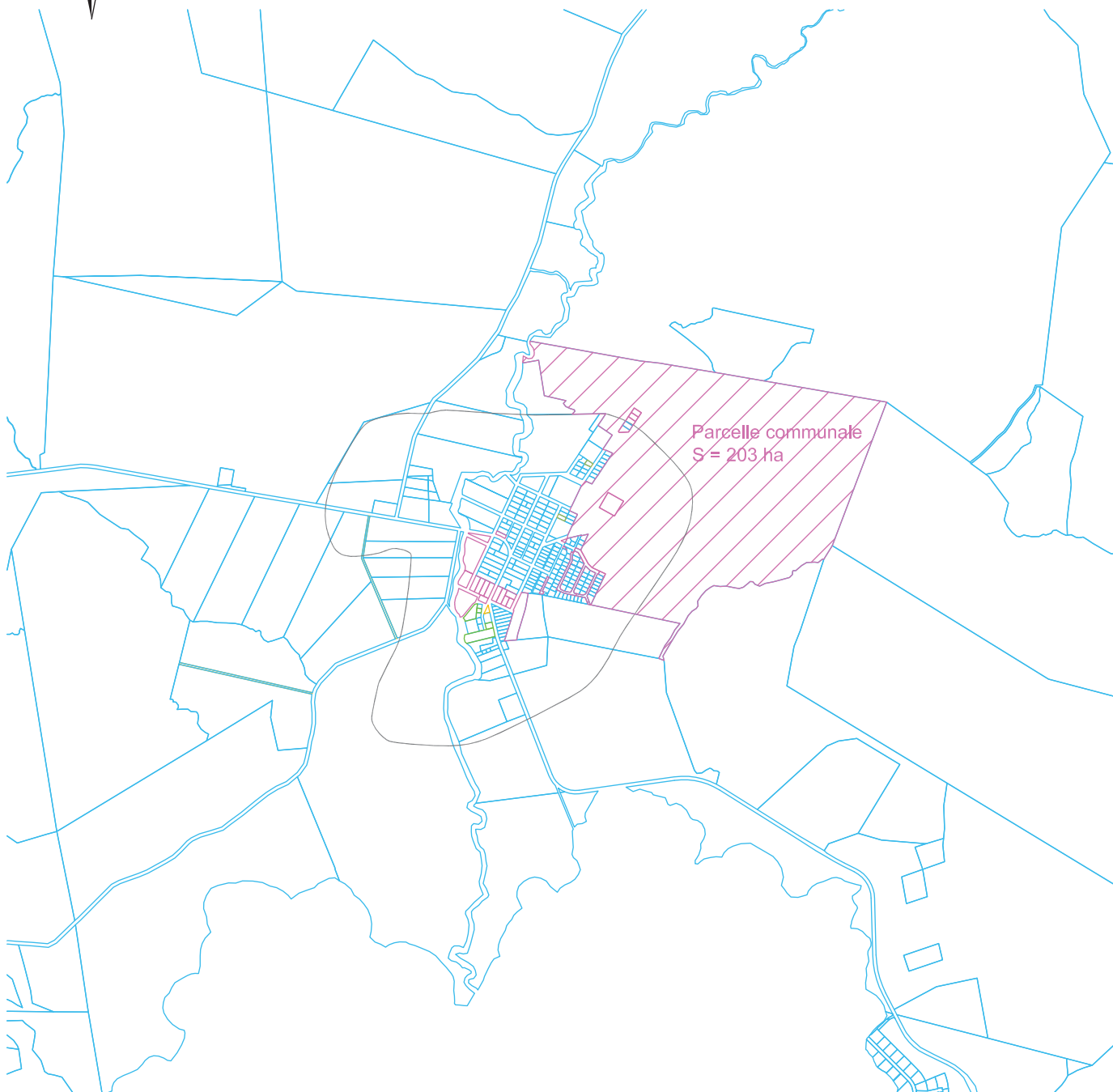
33 lots
Mairie
Gendarmerie
1 école maternelle
1 bibliothèque
1 lot. SIC
1 magasin
2 stations service



LEGENDE :

- LIMITE DE LA ZONE D'ETUDE
- EU GRAV
- EU REF
- BASSIN DE COLLECTE

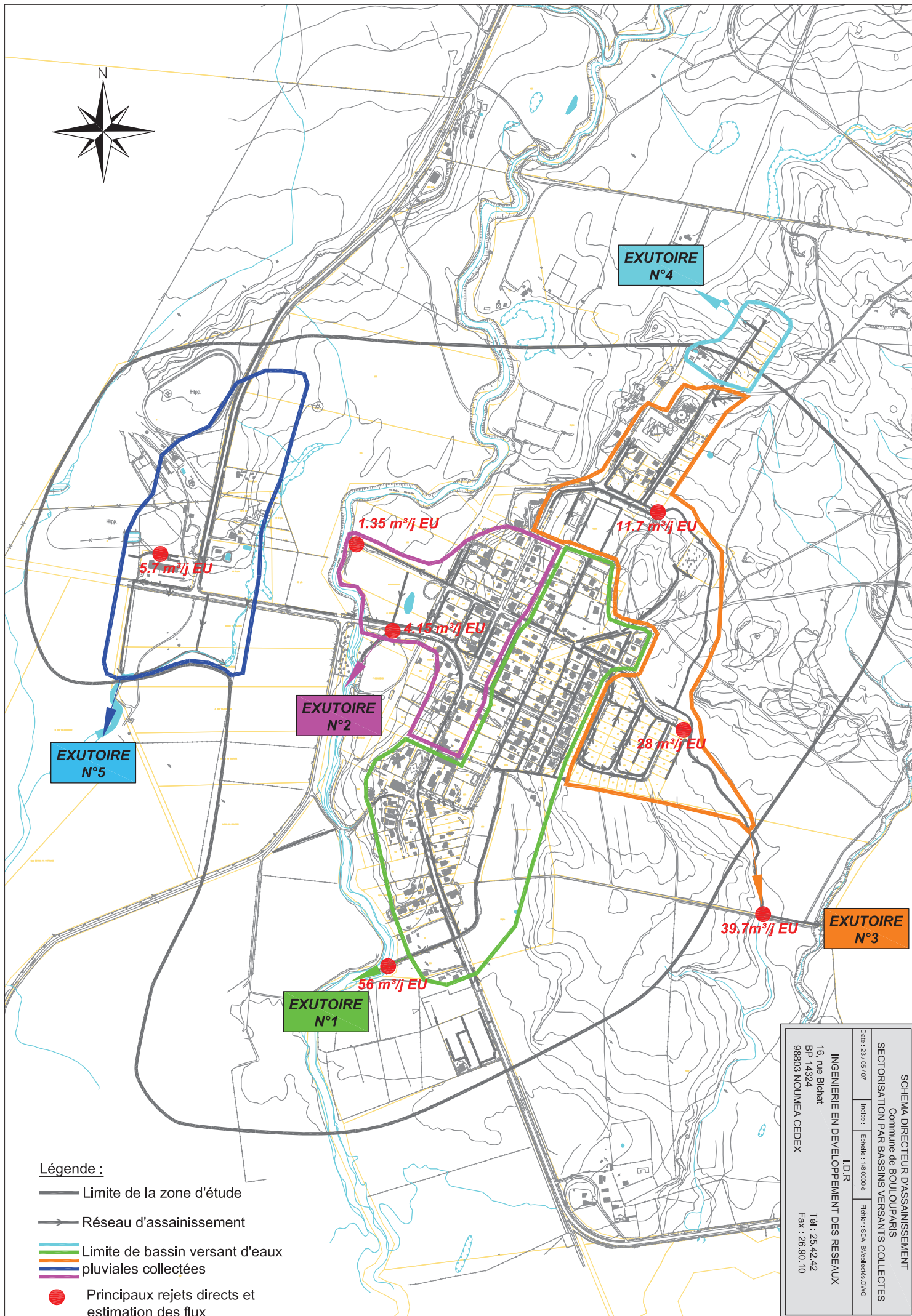
SCHEMA DIRECTEUR D'ASSAINISSEMENT Commune de BOULOU-PARIS synoptique de réseaux EU projetés - Solution 2	
Date: 07/06/07 Indices : Echelle : 1:6000 Fichier : Ass_Boulouparis-S2.DWG	I.D.R. INGENIERIE EN DEVELOPPEMENT DES RESEAUX 16, rue Bichet BP 14324 98803 NOUMIEA CEDEX Tél : 26.42.42 Fax : 26.90.10



Légende :

- Limite de la zone d'étude
- Limite de parcelle " PRIVE "
- Limite de parcelle " ETAT "
- Limite de parcelle " NOUVELLE - CALEDONIE "
- Limite de parcelle " PROVINCE SUD "
- Limite de parcelle " COMMUNE "

SCHEMA DIRECTEUR D'ASSAINISSEMENT			
Commune de BOULOU-PARIS			
DOMAINE FONCIER			
Date : 16/02/07	Indice :	Echelle : 1/25 000 à	Fichier : SDA_vue_densemble.DWG
I.D.R.			
INGENIERIE EN DEVELOPEMENT DES RESEAUX			
25, rue Duquesne			
BP 14324			
98803 NOUMEA CEDEX			
			Tél : 25.42.42
			Fax : 26.90.10





Zone de développement
possible privée
S totale = 19.9ha

Surface communale
S totale = 36.5ha

Surface privée
S totale = 31ha

3.2ha

8.5ha

10.7ha

13.4ha

Légende :

— Limite de la zone d'étude

Surfaces utilisables ou potentielles
pour des lotissements futurs

- - surface privée
- - surface communale








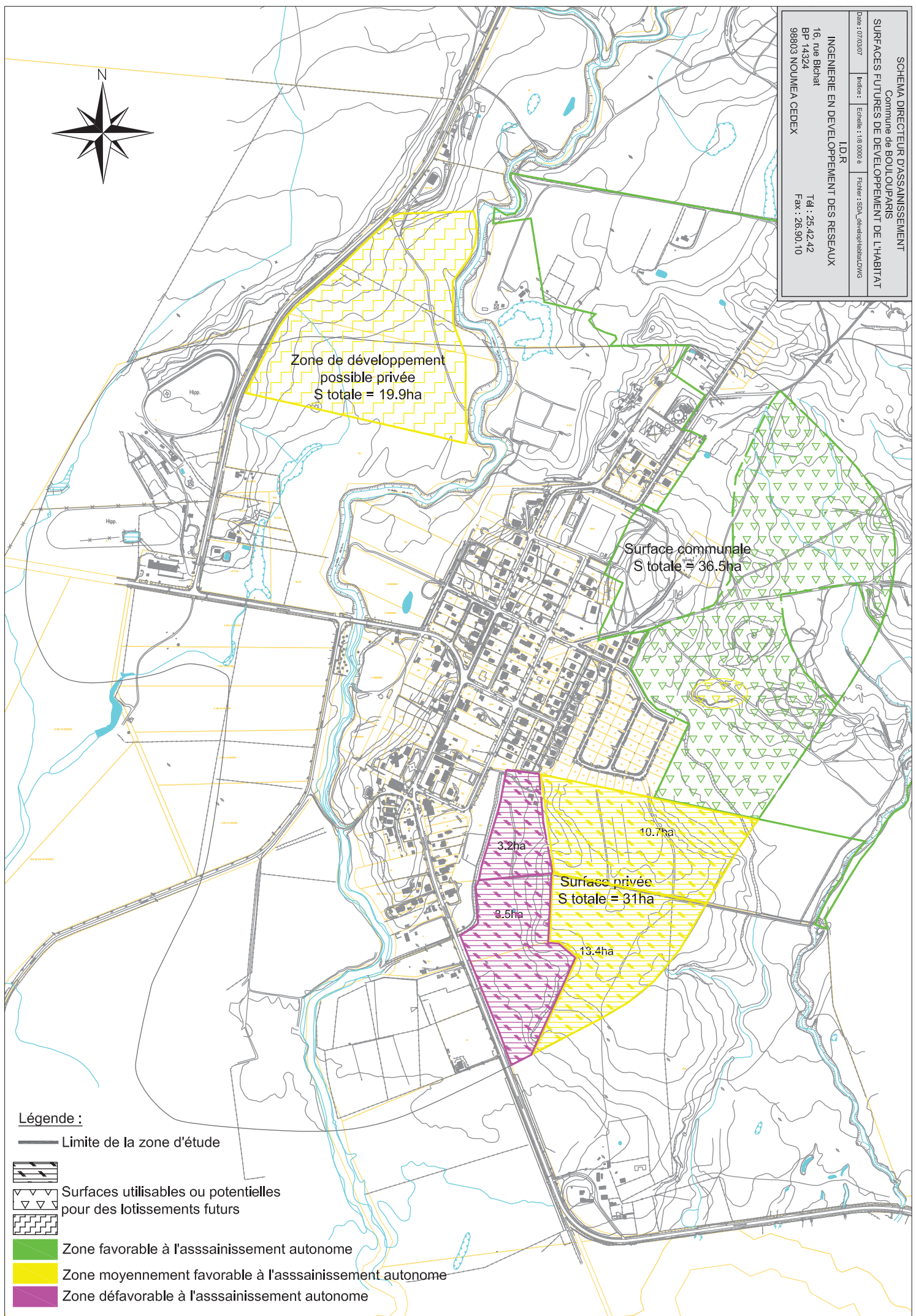
Zone de développement possible privée
S totale = 19.9ha

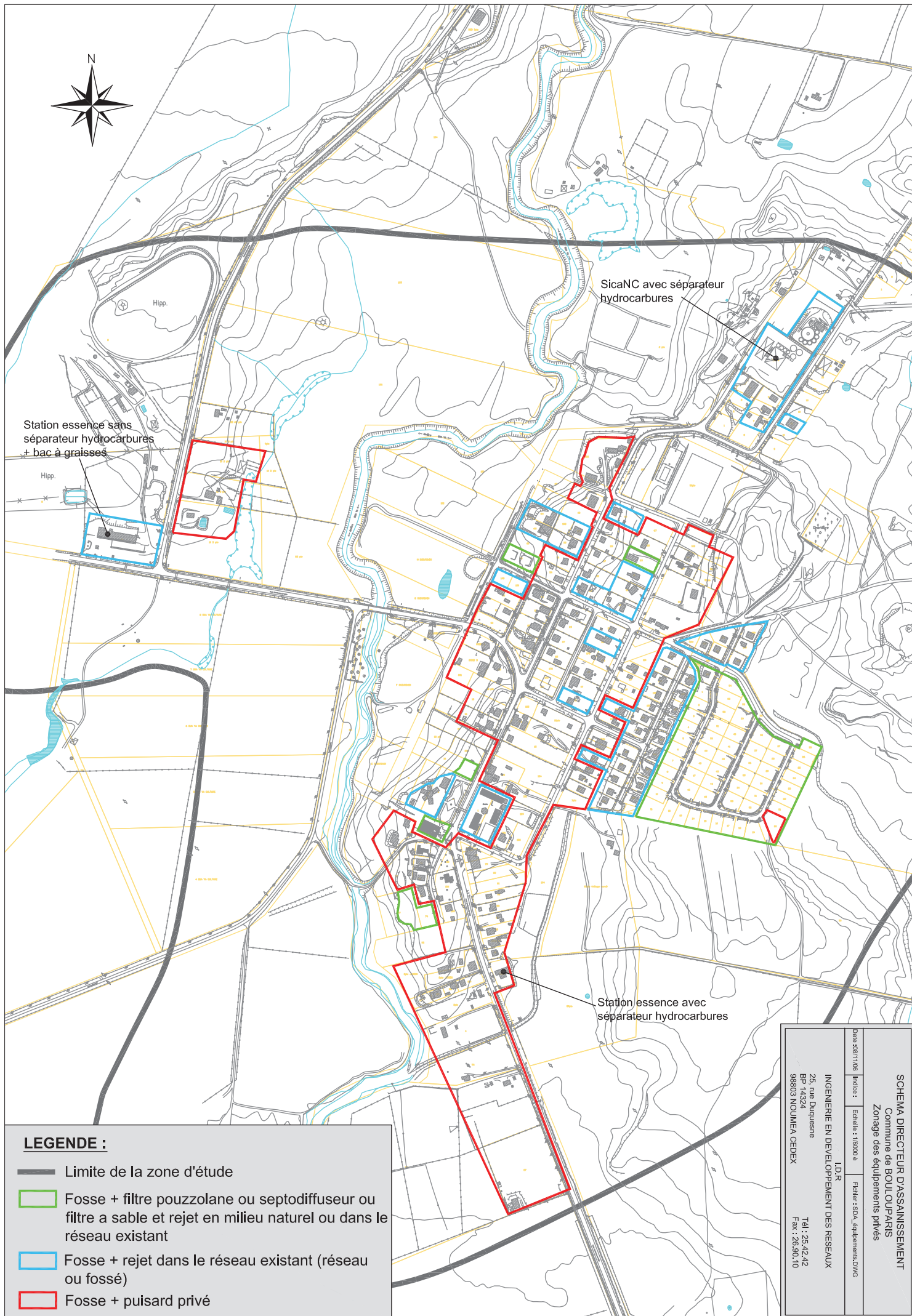
Surface communale
S totale = 36.5ha

Surface privée
S totale = 31ha

Légende :

-  Limite de la zone d'étude
-  Surfaces utilisables ou potentielles pour des lotissements futurs
-  Zone favorable à l'assainissement autonome
-  Zone moyennement favorable à l'assainissement autonome
-  Zone défavorable à l'assainissement autonome





LEGENDE :

- Limite de la zone d'étude
- Fosse + filtre pouzzolane ou septodiffuseur ou filtre à sable et rejet en milieu naturel ou dans le réseau existant
- Fosse + rejet dans le réseau existant (réseau ou fossé)
- Fosse + puisard privé

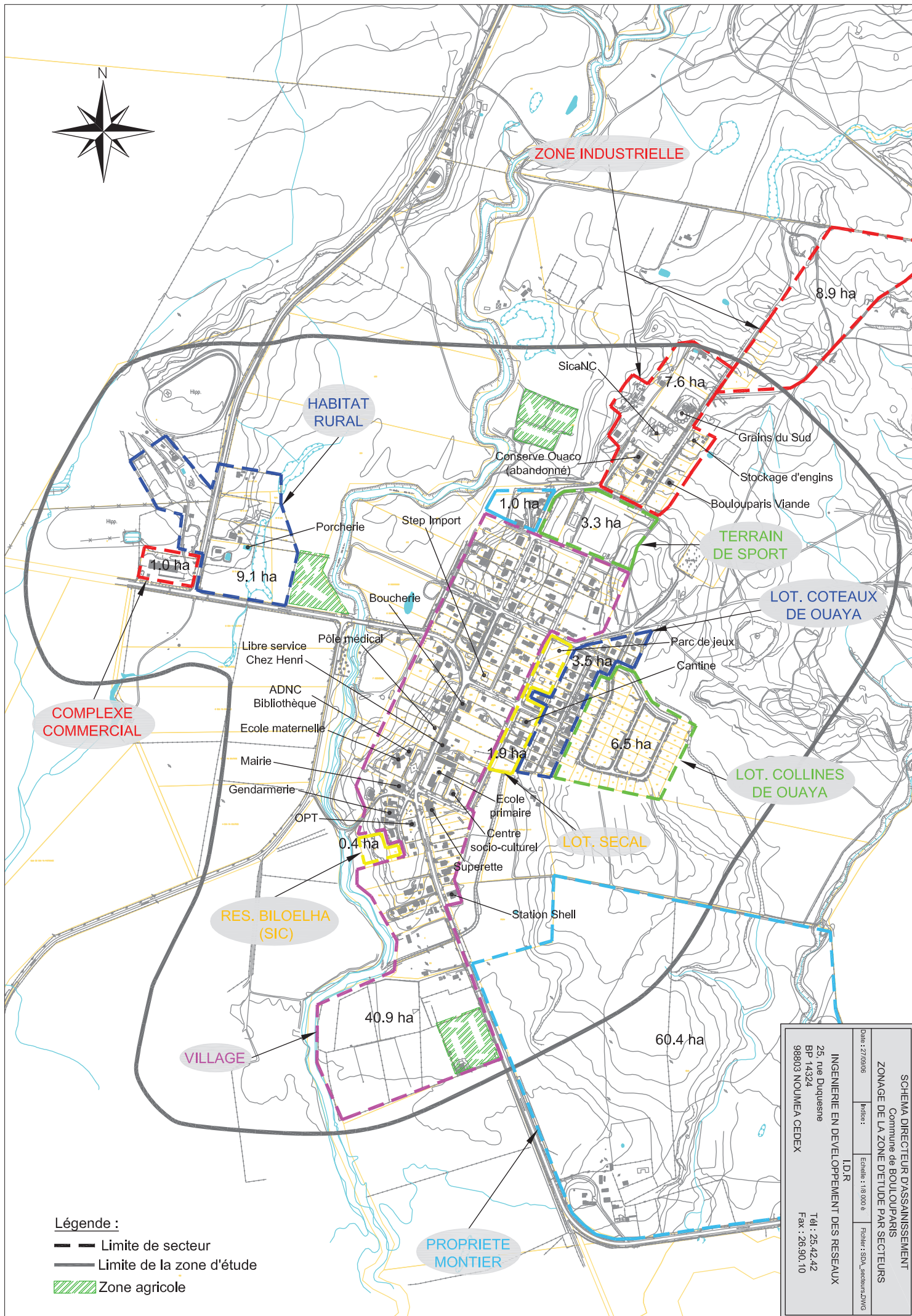
SCHEMA DIRECTEUR D'ASSAINISSEMENT Commune de BOULOU-PARIS Zonage des équipements privés	
Date: 08/11/06 Index: 1 Fichier: SDA_equipements.DWG	I.D.R. INGENIERIE EN DEVELOPPEMENT DES RESEAUX 25 rue Duquesne BP 14324 98803 NOUMEA CEDEX Tél : 25.42.42 Fax : 26.90.10

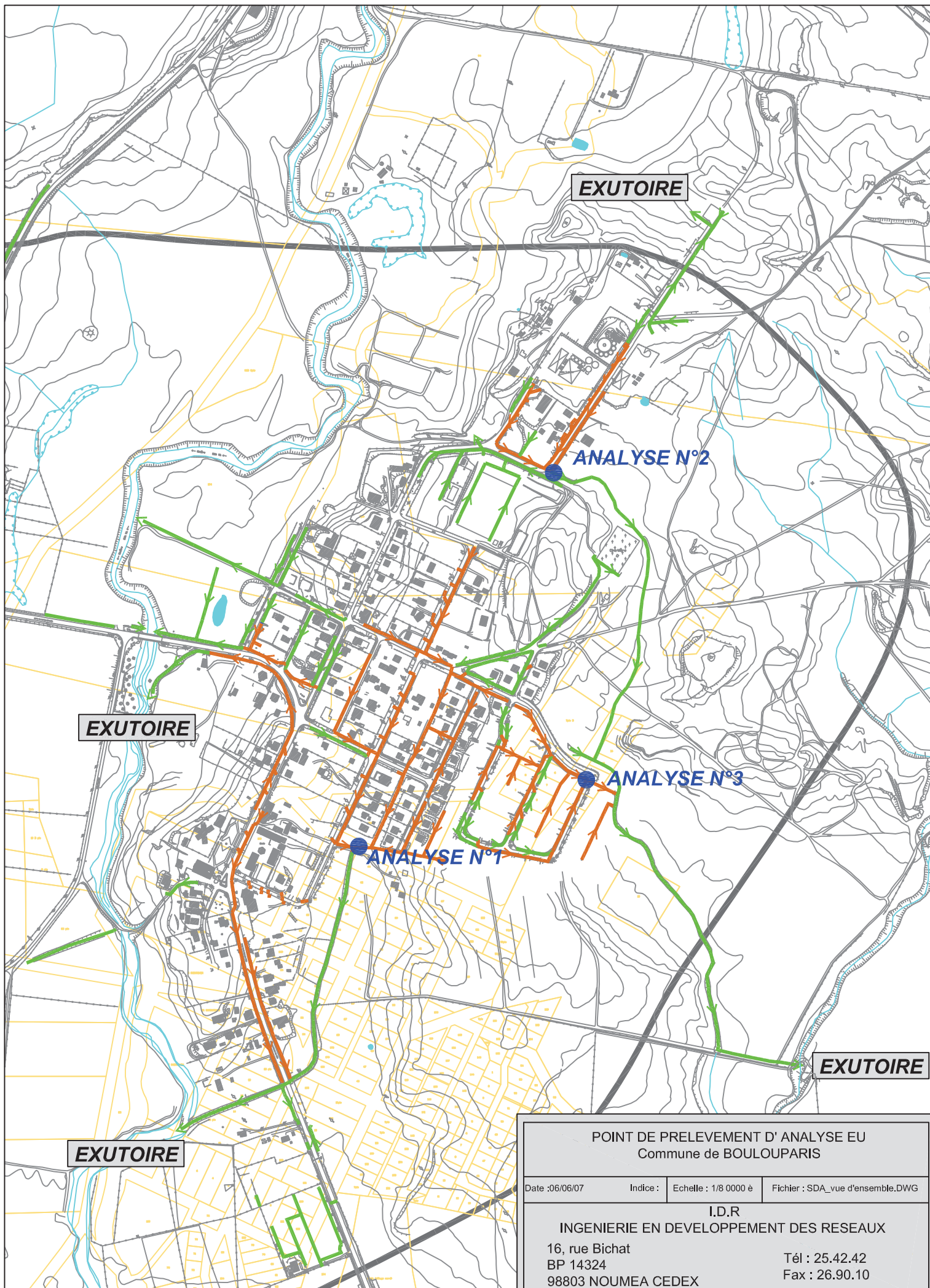


Légende :

- Limite de la zone d'étude
- Réseau d'assainissement enterré
- Assainissement à ciel ouvert type fossé

SCHEMA DIRECTEUR D'ASSAINISSEMENT Commune de BOULOUPARIS DETAIL DES RESEAUX EXISTANTS			
Date : 16/02/07	Indice :	Echelle : 1/6000 e	Fichier : SDI_reseaux existants.DWG
I.D.R. INGENIERIE EN DEVELOPPEMENT DES RESEAUX 25 rue Duquesne BP 14324 98803 NOUMEA CEDEX		Tél : 25.42.42 Fax : 26.90.10	





POINT DE PRELEVEMENT D'ANALYSE EU
Commune de BOULOUPARIS

Date : 06/06/07 Indice : Echelle : 1/8 0000 è Fichier : SDA_vue d'ensemble.DWG

I.D.R

INGENIERIE EN DEVELOPPEMENT DES RESEAUX

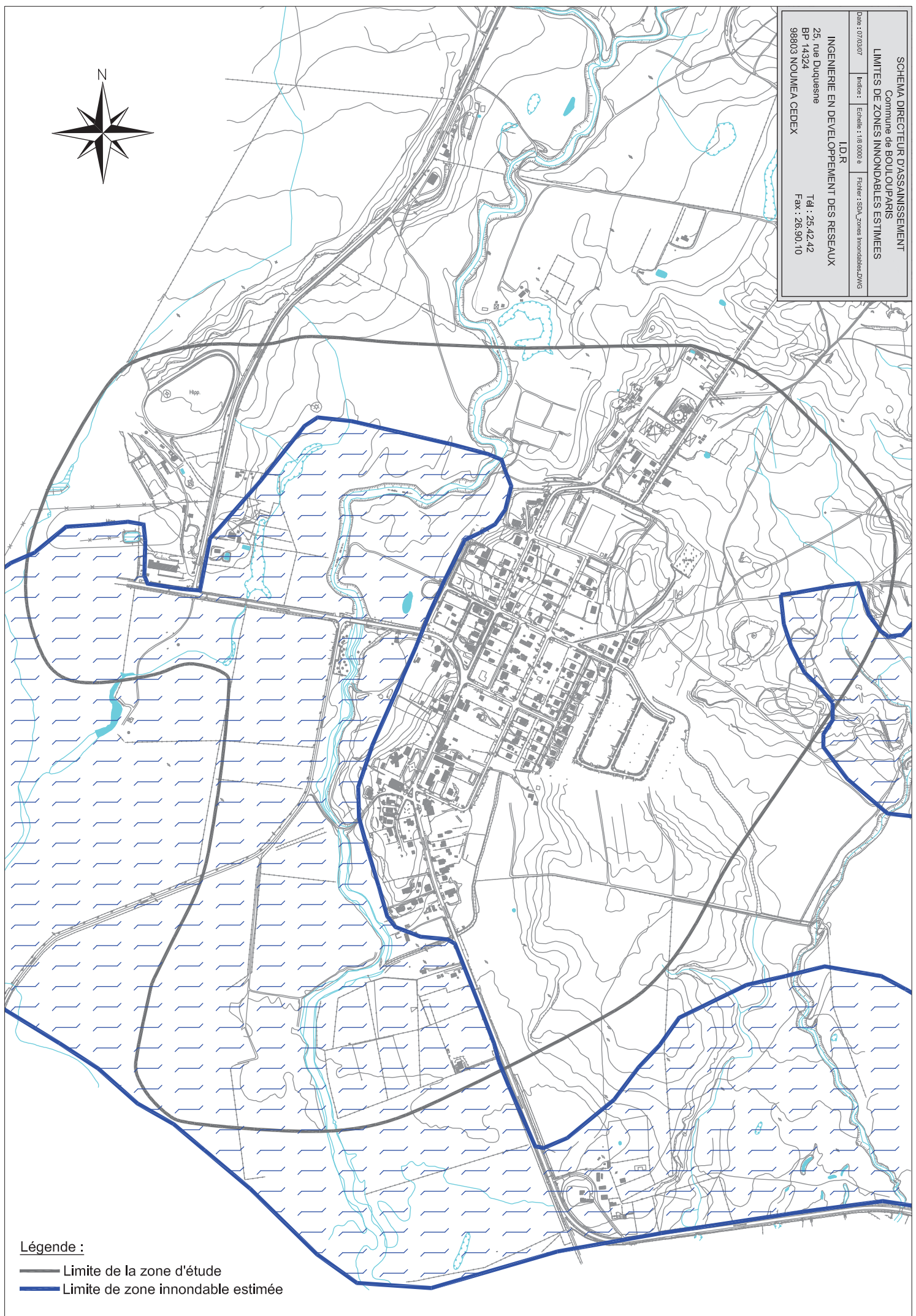
16, rue Bichat

BP 14324

98803 NOUMEA CEDEX

Tél : 25.42.42

Fax : 26.90.10



Légende :

- Limite de la zone d'étude
- Limite de zone inondable estimée