



**VILLE DU  
MONT-DORE**

**Demande d'autorisation d'occupation du domaine public maritime de la province Sud –**

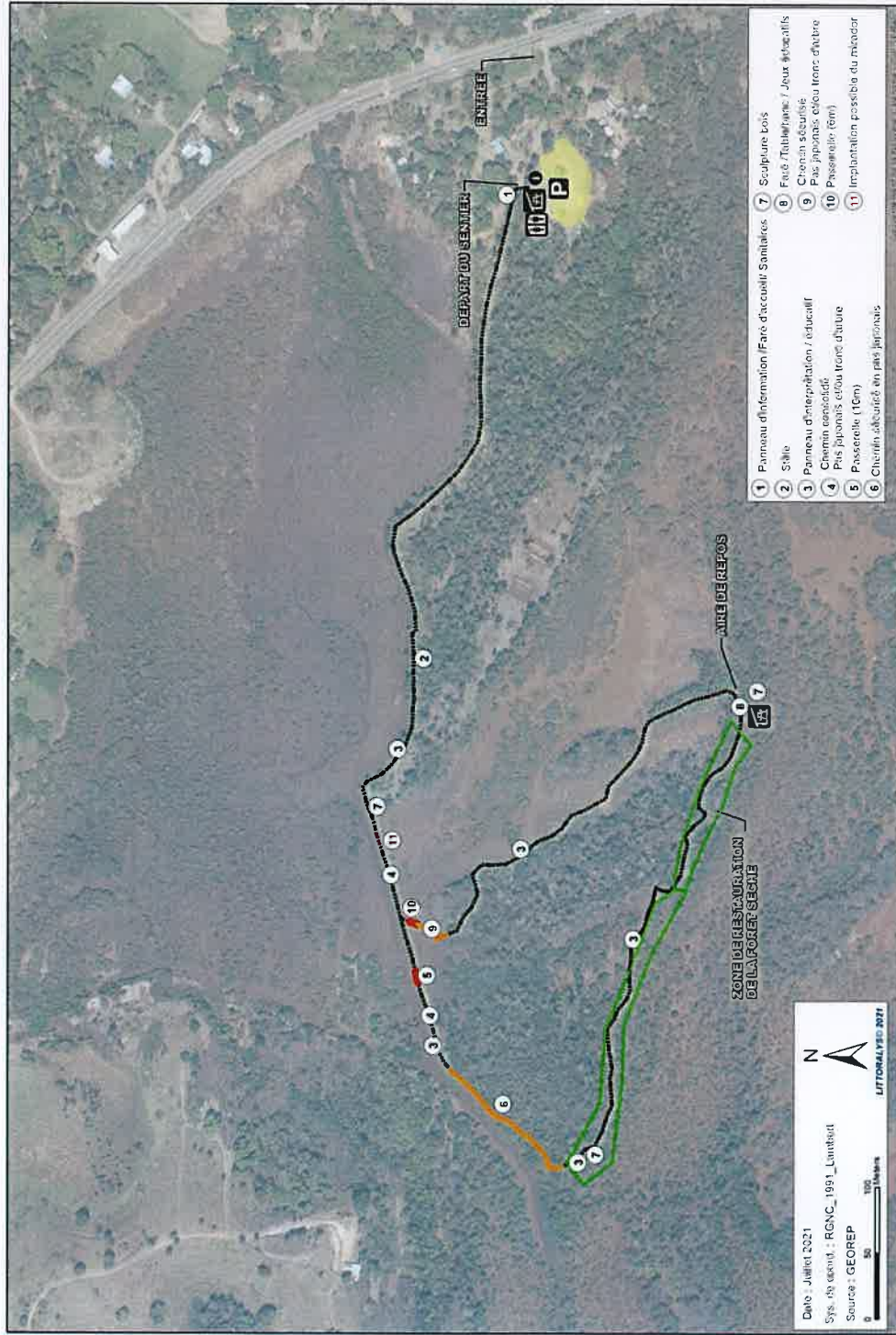
**- Sentier écotouristique et pédagogique de la mangrove de Kouvekoi -**

**- Commune du Mont-Dore -**

**Les caractéristiques principales des ouvrages**

Le projet comprend :

- L'aménagement d'un sentier de 1 700 m de longueur (pose de pas japonais),
- Implantation de deux passerelles pour la traversée de deux canaux,
- Une aire d'accueil (construction d'un faré et d'un bloc sanitaire),
- Une aire de repos (construction d'un faré),
- Un mirador,



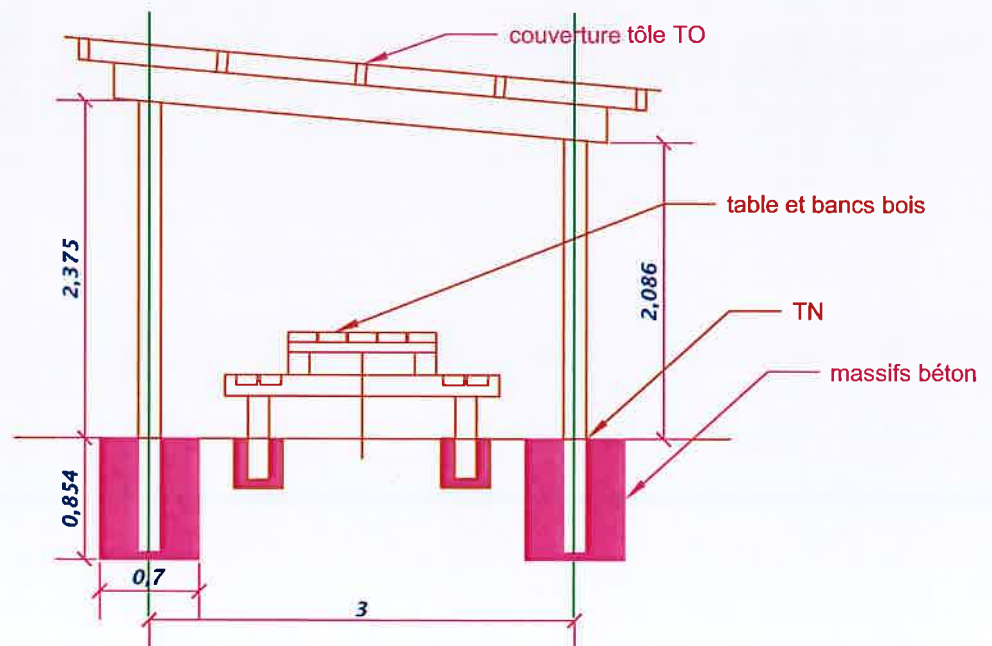
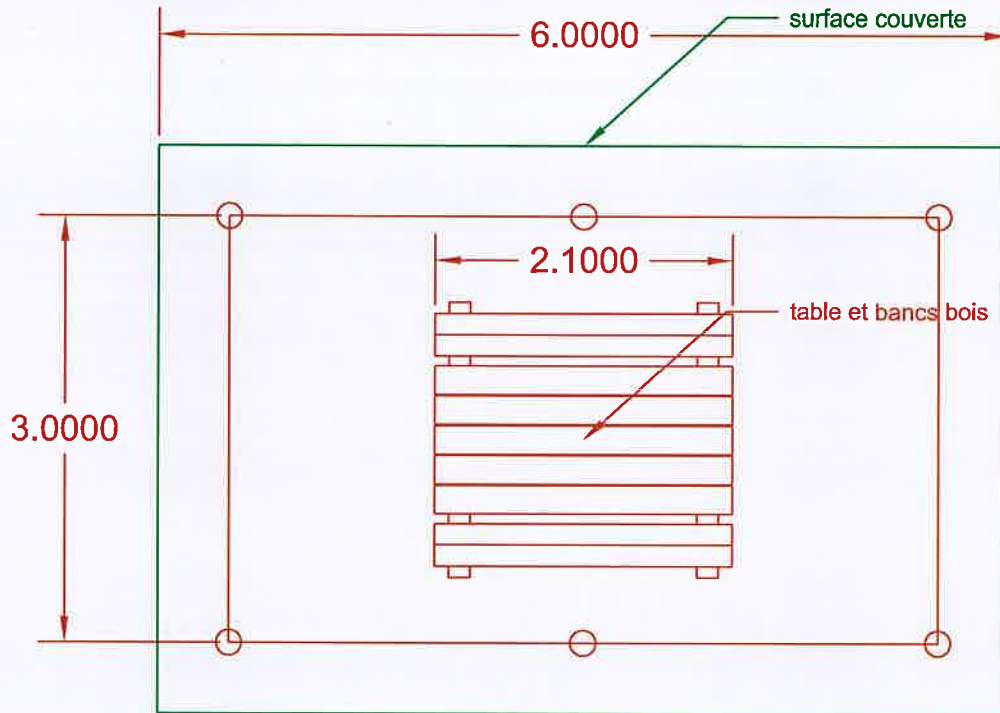
PLAN D'AMENAGEMENT DU PROJET ECOTOURISTIQUE DU SITE DE KOUVEKOI

PLAN DES PASSERELLES



# PLAN DES FARES

## FARE COUVERT





# PLAN DU BLOC SANITAIRE

