

PLAN 1

Localisation générale


YVON

Légende:








Emprise sondage

 Emprise YVON_01



Concession YVON

 Concession YVON

Cadastré minier actif

-  Indépendant
-  Montagnat
-  Particulier
-  Province Sud
-  SLN
-  SMSP
-  VNC

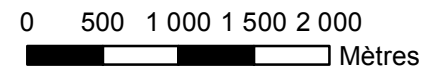
Cadastré foncier

-  Terres coutumières
-  Propriétés privées

Limite commune

 Limite Mont dore / Yaté

VALE Nouvelle Calédonie
Echelle (A3) : 1:50 000
Coord. RGNC 91-93



J.Boisson, Service géologie
 Sources: VALE NC, DITTT, Georep.nc
 Plan01_LOCALISATION_GENERALE_YVON_01.mxd
 27/03/2019



Ce plan est la propriété de VALE Nouvelle Calédonie SAS, il est prêté sans autre contre-partie de la part de l'emprunteur que l'assurance qu'il ne sera pas reproduit, copié, prêté ou éliminé directement ou indirectement ni utilisé pour d'autres raisons que celles pour lesquelles il est fourni.