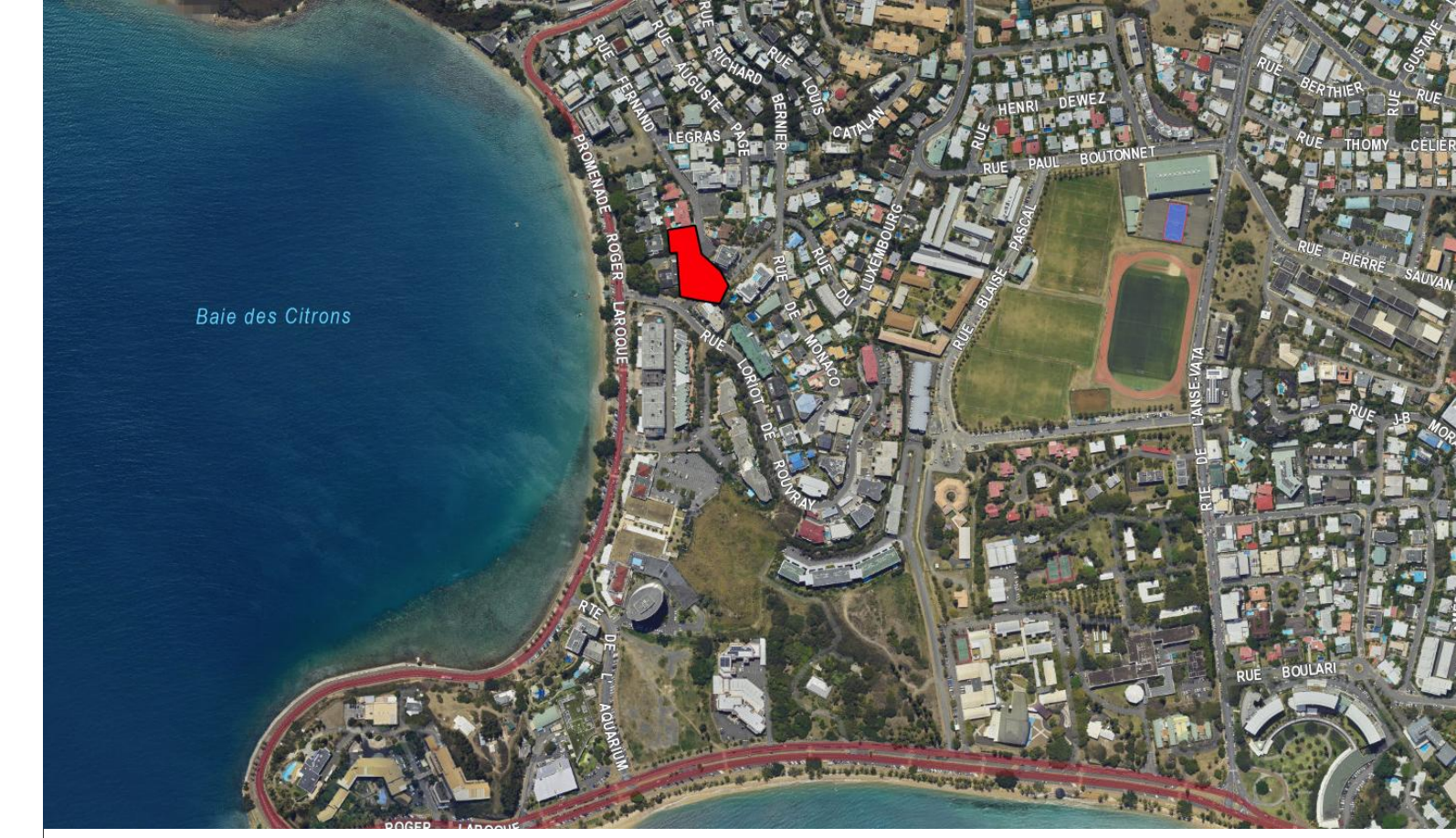



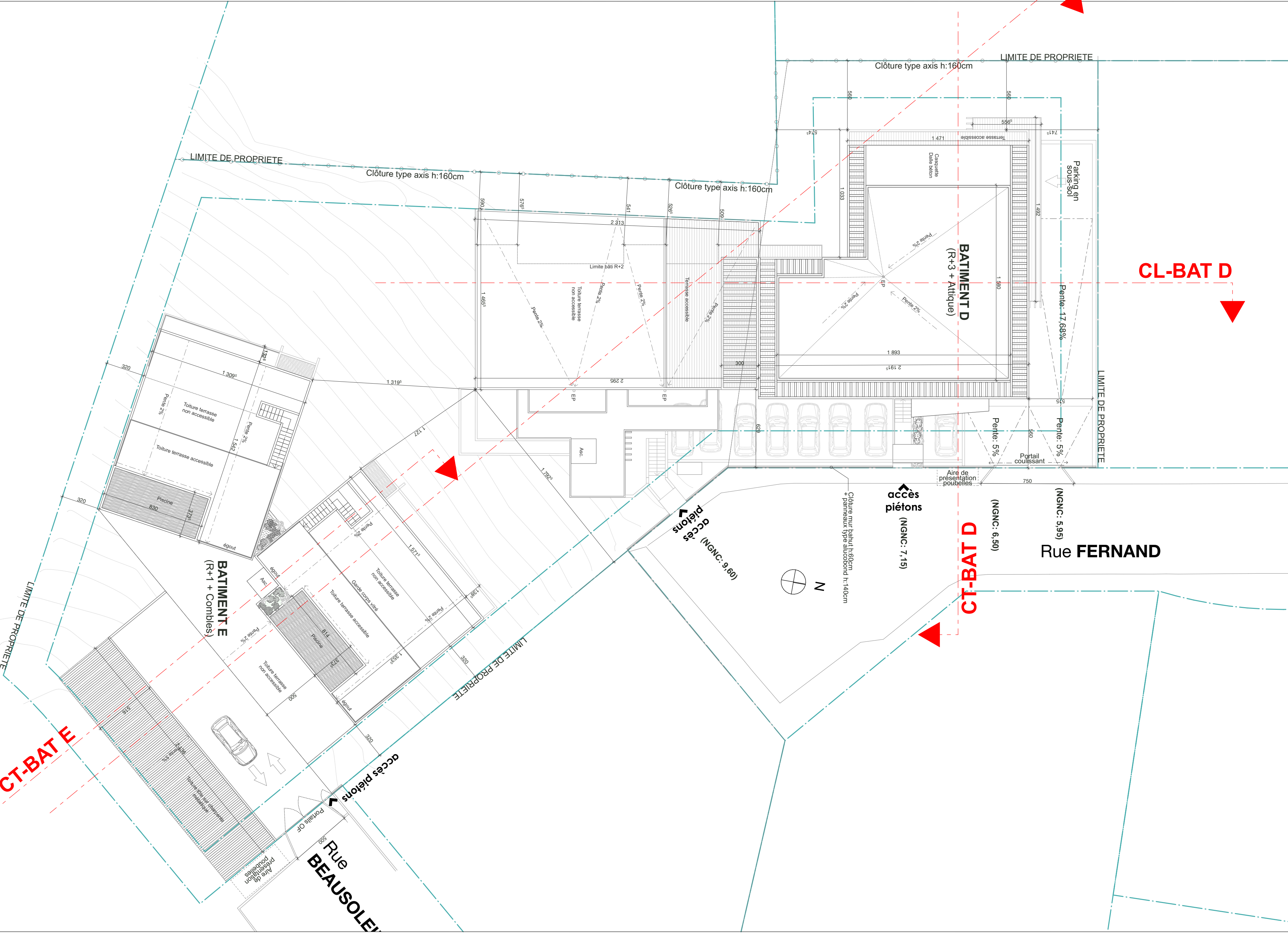
COUPE PAYSAGERE - échelle:1/200ème

PLAN DE SITUATION



PLAN ETAT DES LIEUX - échelle:1/500ème

PLAN ETAT DE MASSE - échelle:1/200ème



Résidence de **23** appartements
 BÂTIMENT D et BÂTIMENT E (LOT 4)
 BAIE DES CITRONS

TERRITOIRE DE NOUVELLE-CALÉDONIE PROVINCE SUD		Commune de Nouméa Lot 1 (22a625ca) 647533-8271 Section BAIE DES CITRONS Lots presqu'île de Nouméa Promenade Roger Laroque PUD: Zone UA2 (secteur 3)	Plan de masse / Situation / Etat des lieux / Coupe paysagère ECHELLE : 1:500, 1:200 DATE : Janvier 2022
---	--	---	--

MODIFICATIONS DOSSIER : 1234.4 PHASE :	DATE INDICE PC.3 / PC.4
--	--