




Plan d'Urbanisme Directeur

CARTE DES ESPACES NATURELS SENSIBLES
Partie Nord



Echelle: 1/12 000

Approuvé par la délibération n° 7-2013/APS du 28 mars 2013	PLAN N° 02-ENS Nord
Mis à jour par arrêté provincial n° 82-2020/ARR/DFA du 6 janvier 2020	

Réalisation cartographique : 

LEGENDE

Typologie des espaces naturels sensibles

-  Milieu naturel d'intérêt important pour la conservation de la biodiversité
-  Milieu naturel d'intérêt essentiel à la préservation de la biodiversité

- Milieu naturel d'intérêt important de la biodiversité

Il abrite en majorité des espèces endémiques, dont certaines peuvent être rares.
Ce milieu naturel peut être partiellement dégradé mais conserve un potentiel d'évolution positive.

- Milieu naturel d'intérêt essentiel à la préservation de la biodiversité

Il représente souvent des milieux peu dégradés ou anthropisés, des milieux rares ou originaux, abritant un grand nombre d'espèces, des espèces rares, vulnérables ou emblématiques dont certaines peuvent être en danger critique d'extinction.

